



# Diário Oficial

## Anaurilândia - Estado de Mato Grosso do Sul

### DIOANA - Diário oficial do Município de Anaurilândia - MS

Sexta-feira 19 de Março de 2021

Criado pela Lei nº 674 de 06 de Janeiro de 2017  
Ano: 005 Edição: nº 1024

#### EDITAL DE CONVOCAÇÃO

O Prefeito Municipal de Anaurilândia - MS, no uso de suas atribuições legais e tendo em vista a ordem de classificação final dos candidatos aprovados no Concurso Público de Provas e Títulos 2017, para preenchimento de vagas em cargos permanentes, torna público que o candidato abaixo relacionado, ficam convocados nos seguintes termos:

**1 - Na data de 19 ou 20 de abril de 2021, os candidatos deverão comparecer a Clínica Médica MAZIERO E MAZIERO LTDA/ME, localizada na Rua Padre João Calábria, nº 940 Anaurilândia/MS, no horário das 08:00 as 12:00 horas (Brasília), para Consulta Médica de avaliação das condições físicas e mentais desejáveis para o exercício do cargo, em posse de todos os Exames constantes no Anexo deste Edital.**

**2 - Na data de 22 ou 23 de abril de 2021, o candidato deverá Apresentar ao Departamento Pessoal da Prefeitura Municipal, cópias dos seguintes documentos:**

- 1 - Carteira de Identidade;
- 2 - CPF (Cadastro de Pessoa Física);
- 3 - Título de Eleitor, com prova de quitação perante a Justiça Eleitoral;
- 4 - Certidão de Nascimento dos filhos menores de 14 (quatorze) anos;
- 5 - Comprovante de Escolaridade exigida para o cargo;
- 6 - Certificado de Reservista se do sexo masculino;
- 7 - Comprovante de Residência;
- 8 - Cadastro no PIS ou PASEP;
- 9 - Certidão de Nascimento e Casamento;
- 10 - Atestado médico com aptidão para o trabalho, de acordo com os exames médicos constantes do anexo neste edital;
- 11 - Fotocópia da Carteira do registro no órgão de classe;
- 12 - Declaração de antecedentes criminais;
- 13 - Declaração de não acúmulos de cargos;
- 14 - Declaração de Bens;
- 15 - CNH (Carteira Nacional de Habilitação, exigida para o cargo)

3 - Será excluído do Concurso Público de Provas e Títulos o candidato que não comparecer a consulta médica, o considerado inaptos nos exames médicos Pr é - Admissionais ou que deixaram de apresentar qualquer dos documentos na forma acima exigida no prazo estabelecido.

#### CARGO: ODONTÓLOGO (SEDE DO MUNICÍPIO)

CLASSIF. FINAL	CANDIDATOS	NOTA
2º	Rogério Giovannetti Bruckmann	57,50

Anaurilândia-MS, 18 de março de 2021.

Edson Stefano Takazono  
Prefeito Municipal

#### ANEXO:

**OBS: Exames médicos necessários para investidura no Cargo de Provimento Efetivo, conforme consta no Edital de Abertura 001/2017 de 25 de julho de 2017:**

- 1- RX Tórax - P.A e Perfil - validade máxima de 03 (três) meses;
- 2- Eletrocardiograma de repouso - validade máxima de 03 (três) meses;
- 3- V.D.R.L (sorologia para Lues) - validade máxima de 03 (três) meses;
- 4- Hemograma completo - validade máxima de 03 (três) meses;
- 5- Glicemia de Jejum - validade máxima de 03 (três) meses;
- 6- Creatinina - validade máxima de 03 (três) meses;
- 7- TGP - validade máxima de 03 (três) meses;

- 8- Reação de Machado Guerreiro (Sorologia para Chagas) - validade máxima de 03 (três) meses;
- 9- Exame de urina (E.A.S- Elementos Anormais e Sedimentoscopia)- validade máxima de 03 (três) meses;
- 10- Exame parasitológico de fezes - validade máxima de 03 (três) meses;
- 11- Tipagem sanguínea (ABO e fator Rh) - validade máxima de 03 (três) meses;
- 12- Exame oftalmológico com acuidade visual e fundo de olho, para os cargos de Motorista, Operador de Máquinas Leves e Operador de Máquinas Pesadas - validade máxima de 03 (três) meses;

#### PORTARIA Nº 089/2021

O Sr. Edson Stefano Takazono, Prefeito Municipal de Anaurilândia, Estado de Mato Grosso do Sul, usando das atribuições que lhe são conferidas por Lei;

#### RESOLVE;

**I - CONCEDER: À servidora KARINA DE SOUZA LEÃO servidora do cargo permanente de AUXILIAR DE SERVIÇOS GERAIS, Lotada na Secretaria Municipal de Educação, 180 (cento e oitenta) dias de Licença Maternidade, conforme artigo nº 109 da Lei Complementar 001/93 de 23/11/1993 e Lei 494/2008 de 26/12/2008, no período de 5 de março de 2021 a 10 de agosto de 2021.**

**II - Revogam-se as disposições em contrário.**

Anaurilândia-MS, 17 de março de 2021.

Edson Stefano Takazono  
Prefeito Municipal

#### EXTRATO DE CONTRATO Nº 032/2021 (DISPENSA DE LICITAÇÃO Nº 02/2021)

##### PARTES:

**CONTRATANTE:** Prefeitura Municipal de Anaurilândia.

**CONTRATADA:** JOSIVAL MARINHO DOS SANTOS - ME.

**OBJETO:** contratação de empresa para confecção e instalação de calharia Creche Municipal Professora Zelina Vieira Rego, conforme descrição no Anexo I.

##### DOTAÇÃO ORÇAMENTÁRIA:

(107) 01.007.12.365.0008.2017-3390.39.00.00.00

**VALOR:** R\$ 2.250,00 (Dois mil duzentos e cinquenta reais).

**PRAZO:** 30 (trinta) dias.

**DATA DA ASSINATURA:** 22 de fevereiro de 2021

**ASSINAM:** Sr. EDSON STEFANO TAKAZONO - Prefeito Municipal, e o Sr. JOSIVAL MARINHO DOS SANTOS, da empresa JOSIVAL MARINHO DOS SANTOS - ME.

#### EXTRATO DE CONTRATO Nº 031/2021 (DISPENSA DE LICITAÇÃO Nº 02/2021)

##### PARTES:

**CONTRATANTE:** Fundo Municipal de Saúde.

**CONTRATADA:** DIFE DISTRIBUIDORA DE MEDICAMENTOS LTDA - ME.

**OBJETO:** aquisição de 300 caixas de tiras de glicemia para utilização em procedimentos de unidades básicas de saúde e atendimento de pacientes insulino-dependentes que fazem controle contínuo, conforme descrição no Termo de Referência.

##### DOTAÇÃO ORÇAMENTÁRIA:

(13) 02.013.10.301.0015.2026-3390.30.00.00.00

**VALOR:** R\$ 11.100,00 (Onze mil e cem reais).

**PRAZO:** 90 (Noventa) dias.

**DATA DA ASSINATURA:** 22 de fevereiro de 2021.

**ASSINAM:** Sr. GUILHERME GOMES ZANDONADI - Secretário Municipal de Saúde, e o Sr. CRYSTIAN EVANDRO LINDNER da empresa DIFE DISTRIBUIDORA DE MEDICAMENTOS LTDA - ME.



# Diário Oficial

## Anaurilândia - Estado de Mato Grosso do Sul


### DIOANA - Diário oficial do Município de Anaurilândia - MS

Sexta-feira 19 de Março de 2021

Criado pela Lei nº 674 de 06 de Janeiro de 2017

Ano: 005

Edição: nº 1024

 <p>ESTADO DE MATO GROSSO DO SUL - MUNICÍPIO DE ANAURILÂNDIA CAMARA DE ANAURILÂNDIA MS Demonstrativo Contábil da Lei nº 4.320, de 17 de março de 1964 <b>BALANÇO ORÇAMENTÁRIO - DESPESAS</b> Dezembro/2020 - CONSOLIDADO</p>
--


009 - CAMARA MUNICIPAL DE ANAURILÂNDIA

(art. 102 da Lei nº 4.320/1964)

DESPESAS	Dotação Inicial (e)	Dotação Atualizada (f)	Despesas			% (g / f)	Saldo da Dotação (j) = (f - g)
			Empenhadas Até o Mês (g)	Liquidadas Até o Mês (h)	Pagas Até o Mês (i)		
DESPESAS (EXCETO INTRA-ORÇAMENTÁRIAS) (IX)	2.007.921,00	2.007.921,00	1.809.060,54	1.809.060,54	1.809.060,54	90,09	198.860,46
DESPESAS CORRENTES	2.005.763,00	1.965.763,00	1.794.668,54	1.794.668,54	1.794.668,54	91,29	171.094,46
Pessoal e Encargos Sociais	1.245.000,00	1.425.000,00	1.378.031,00	1.378.031,00	1.378.031,00	96,70	46.969,00
Juros e Encargos da Dívida							
Outras Despesas Correntes	760.763,00	540.763,00	416.637,54	416.637,54	416.637,54	77,04	124.125,46
DESPESAS DE CAPITAL	2.158,00	42.158,00	14.392,00	14.392,00	14.392,00	34,13	27.766,00
Investimentos	2.158,00	42.158,00	14.392,00	14.392,00	14.392,00	34,13	27.766,00
Inversões Financeiras							
Amortização da Dívida							
RESERVA DE CONTINGÊNCIA							
RESERVA DO RPPS							
DESPESAS (INTRA-ORÇAMENTÁRIAS) (X)							
<b>SUBTOTAL DAS DESPESAS (XI) = (IX + X)</b>	<b>2.007.921,00</b>	<b>2.007.921,00</b>	<b>1.809.060,54</b>	<b>1.809.060,54</b>	<b>1.809.060,54</b>	<b>90,09</b>	<b>198.860,46</b>
AMORTIZAÇÃO DA DÍVIDA/REFINANCIAMENTO (XII)							
Amortização da Dívida Interna							
Dívida Mobiliária							
Outras Dívidas							
Amortização da Dívida Externa							
Dívida Mobiliária							
Outras Dívidas							
<b>SUBTOTAL C/REFINANCIAMENTO (XIII) = (XII)</b>	<b>2.007.921,00</b>	<b>2.007.921,00</b>	<b>1.809.060,54</b>	<b>1.809.060,54</b>	<b>1.809.060,54</b>	<b>90,09</b>	<b>198.860,46</b>
SUPERÁVIT (XIV)			8.741,76				-8.741,76
<b>TOTAL (XV) = (XIII + XIV)</b>	<b>2.007.921,00</b>	<b>2.007.921,00</b>	<b>1.817.802,30</b>	<b>1.809.060,54</b>	<b>1.809.060,54</b>	<b>90,53</b>	<b>190.118,70</b>
<b>DESPESAS INTRA-ORÇAMENTÁRIAS</b>	<b>Dotação Inicial (e)</b>	<b>Dotação Atualizada (f)</b>	<b>Despesas Empenhadas Até o Mês (g)</b>	<b>Despesas Liquidadas Até o Mês (h)</b>	<b>Despesas Pagas Até o Mês (i)</b>	<b>% (g / f)</b>	<b>Saldo da Dotação (j) = (f - g)</b>
DESPESAS CORRENTES (I)							
Pessoal e Encargos Sociais							
Juros e Encargos da Dívida							
Outras Despesas Correntes							
DESPESAS DE CAPITAL (II)							
Investimentos							
Inversões Financeiras							
Amortização da Dívida							
<b>SUBTOTAL DAS DESPESAS (III) = (I + II)</b>							
SUPERÁVIT (IV)							
<b>TOTAL (V) = (III + IV)</b>							

Emissão: 18/03/2021 09:52:06

Página 1

 <p>ESTADO DE MATO GROSSO DO SUL - MUNICÍPIO DE ANAURILÂNDIA CAMARA DE ANAURILÂNDIA MS Demonstrativo Contábil da Lei nº 4.320, de 17 de março de 1964 <b>BALANÇO ORÇAMENTÁRIO - DESPESAS</b> Dezembro/2020 - CONSOLIDADO</p>
--

009 - CAMARA MUNICIPAL DE ANAURILÂNDIA

(art. 102 da Lei nº 4.320/1964)

Nota: Demonstrativo Contábil em conformidade com o MCASP.

R\$ 1,00

JORGE SOARES SANTANA

ELVIS DA SILVA LOPES



# Diário Oficial

## Anaurilândia - Estado de Mato Grosso do Sul


### DIOANA - Diário oficial do Município de Anaurilândia - MS

Sexta-feira 19 de Março de 2021

Criado pela Lei nº 674 de 06 de Janeiro de 2017

Ano: 005

Edição: nº 1024

	ESTADO DE MATO GROSSO DO SUL - MUNICÍPIO DE ANAURILANDIA CAMARA DE ANAURILANDIA MS Demonstrativo Contábil da lei nº 4.320, de 17 de março de 1964 - (Modelo NBCASP) <b>BALANÇO FINANCEIRO</b> Dezembro/2020
--	---


009 - CAMARA MUNICIPAL DE ANAURILANDIA

Data de emissão: 18/03/2021

Exercício: 2020

P. Contas: PCASP-STN

INGRESSOS			DISPÊNDIOS		
ESPECIFICAÇÃO	EXERCÍCIO ATUAL	EXERCÍCIO ANTERIOR	ESPECIFICAÇÃO	EXERCÍCIO ATUAL	EXERCÍCIO ANTERIOR
<b>Receita Orçamentária</b>			<b>Despesa Orçamentária</b>	<b>1.809.060,54</b>	<b>1.830.549,12</b>
<u>Ordinárias</u>			<u>Ordinárias</u>		
			Ordinária	1.809.060,54	1.830.549,12
<b>Transferências Financeiras Recebidas</b>	<b>1.817.802,30</b>	<b>1.958.032,32</b>	<b>Transferências Financeiras Concedidas</b>	<b>8.741,76</b>	<b>127.483,20</b>
Transferências Financeiras Recebidas	1.817.802,30	1.958.032,32	Transferências Financeiras Concedidas	8.741,76	127.483,20
<b>Recebimentos Extra-Orçamentários</b>	<b>382.947,87</b>	<b>382.877,05</b>	<b>Despesas Extra-Orçamentárias</b>	<b>382.947,87</b>	<b>382.877,05</b>
<u>Restos a Pagar</u>			<u>Restos a Pagar</u>		
Não processados inscritos no período			Não processados pagos no período		
Processados inscritos no período			Processados pagos no período		
<u>Depósitos</u>			<u>Depósitos</u>		
Outras movimentações extra-orçamentárias	382.947,87	382.877,05	Outras movimentações extra-orçamentárias	382.947,87	382.877,05
<u>Outros Movimentos</u>			<u>Outros Movimentos</u>		
Outras movimentações extra-orçamentárias			Outras movimentações extra-orçamentárias		
<b>Ajuste de Investimentos - Ganho</b>			<b>Ajuste de Investimentos - Perda</b>		
Ajuste de Investimentos - Ganho			Ajuste de Investimentos - Perda		
<b>Saldo em espécie do exercício anterior</b>			<b>Saldo em espécie do exercício seguinte</b>		
<u>Disponível</u>			<u>Disponível</u>		
Caixa			Caixa		
Bancos conta movimento			Bancos conta movimento		
Aplicações financeiras			Aplicações financeiras		
Aplicações financeiras - RPPS			Aplicações financeiras - RPPS		
<b>TOTAL</b>	<b>2.200.750,17</b>	<b>2.340.909,37</b>	<b>TOTAL</b>	<b>2.200.750,17</b>	<b>2.340.909,37</b>

	ESTADO DE MATO GROSSO DO SUL - MUNICÍPIO DE ANAURILANDIA CAMARA DE ANAURILANDIA MS Demonstrativo Contábil da lei nº 4.320, de 17 de março de 1964 - (Modelo NBCASP) <b>BALANÇO FINANCEIRO</b> Dezembro/2020
--	---

009 - CAMARA MUNICIPAL DE ANAURILANDIA

Data de emissão: 18/03/2021

Exercício: 2020

P. Contas: PCASP-STN

INGRESSOS			DISPÊNDIOS		
ESPECIFICAÇÃO	EXERCÍCIO ATUAL	EXERCÍCIO ANTERIOR	ESPECIFICAÇÃO	EXERCÍCIO ATUAL	EXERCÍCIO ANTERIOR

JORGE SOARES SANTANA  
PRESIDENTE

ELVIS DA SILVA LOPES  
CRC/MS 009681/0-5




# Diário Oficial

## Anaurilândia - Estado de Mato Grosso do Sul

### DIOANA - Diário oficial do Município de Anaurilândia - MS

Sexta-feira 19 de Março de 2021

Criado pela Lei nº 674 de 06 de Janeiro de 2017  
Ano: 005 Edição: nº 1024

 <p>ESTADO DE MATO GROSSO DO SUL - MUNICÍPIO DE ANAURILANDIA CAMARA DE ANAURILANDIA MS Demonstrativo Contábil da lei nº 4.320, de 17 de março de 1964 - (Modelo NBCASP) <b>BALANÇO PATRIMONIAL</b> Dezembro/2020</p>
--


009 - CAMARA MUNICIPAL DE ANAURILANDIA

Data de emissão: 18/03/2021

Exercício: 2020

P. Contas: PCASP-STN

ATIVO			PASSIVO		
ESPECIFICAÇÃO	EXERCÍCIO ATUAL	EXERCÍCIO ANTERIOR	ESPECIFICAÇÃO	EXERCÍCIO ATUAL	EXERCÍCIO ANTERIOR
<b>ATIVO CIRCULANTE</b>			<b>PASSIVO CIRCULANTE</b>		
CAIXA E EQUIVALENTES DE CAIXA			OBRIGACOES TRABALHISTAS, PREVIDENCIARIAS E ASSISTENCIAIS A PAGAR A CURTO PRAZO		
CREDITOS A CURTO PRAZO			PESSOAL A PAGAR		
CREDITOS TRIBUTARIOS A RECEBER			BENEFICIOS PREVIDENCIARIOS A PAGAR		
CLIENTES			BENEFICIOS ASSISTENCIAIS A PAGAR		
CREDITOS DE TRANSFERENCIAS A RECEBER			ENCARGOS SOCIAIS A PAGAR		
EMPRESTIMOS E FINANCIAMENTOS CONCEDIDOS			EMPRESTIMOS E FINANCIAMENTOS A CURTO PRAZO		
DIVIDA ATIVA TRIBUTARIA			FORNECEDORES E CONTAS A PAGAR A CURTO PRAZO		
DIVIDA ATIVA NAO TRIBUTARIA			OBRIGACOES FISCAIS A CURTO PRAZO		
(-) AJUSTE DE PERDAS DE CREDITOS A CURTO PRAZO			OBRIGACOES DE REPARTICAO A OUTROS ENTES		
DEMAIS CREDITOS E VALORES A CURTO PRAZO			PROVISOES A CURTO PRAZO		
INVESTIMENTOS E APLICACOES TEMPORARIAS A CURTO PRAZO			PROVISAO PARA RISCOS TRABALHISTAS A CURTO PRAZO		
ESTOQUES			PROVISOES PARA RISCOS FISCAIS A CURTO PRAZO		
VARIACOES PATRIMONIAIS DIMINUTIVAS PAGAS ANTECIPADAMENTE			PROVISAO PARA RISCOS CIVEIS A CURTO PRAZO		
			PROVISAO PARA REPARTICAO DE CREDITOS A CURTO PRAZO		
			PROVISAO PARA RISCOS DECORRENTES DE CONTRATOS DE PPP A CURTO PRAZO		
			OUTRAS PROVISOES A CURTO PRAZO		
			DEMAIS OBRIGACOES A CURTO PRAZO		

 <p>ESTADO DE MATO GROSSO DO SUL - MUNICÍPIO DE ANAURILANDIA CAMARA DE ANAURILANDIA MS Demonstrativo Contábil da lei nº 4.320, de 17 de março de 1964 - (Modelo NBCASP) <b>BALANÇO PATRIMONIAL</b> Dezembro/2020</p>
--

009 - CAMARA MUNICIPAL DE ANAURILANDIA

Data de emissão: 18/03/2021

<b>ATIVO NÃO CIRCULANTE</b>			<b>PASSIVO NÃO CIRCULANTE</b>		
ATIVO REALIZAVEL A LONGO PRAZO			OBRIGACOES TRABALHISTAS, PREVIDENCIARIAS E ASSISTENCIAIS A PAGAR A LONGO PRAZO		
CREDITOS A LONGO PRAZO - CONSOLIDACAO			PESSOAL A PAGAR		
CREDITOS TRIBUTARIOS A RECEBER			BENEFICIOS PREVIDENCIARIOS A PAGAR		
CLIENTES			BENEFICIOS ASSISTENCIAIS A PAGAR		
EMPRESTIMOS E FINANCIAMENTOS CONCEDIDOS			ENCARGOS SOCIAIS A PAGAR		
DIVIDA ATIVA TRIBUTARIA			EMPRESTIMOS E FINANCIAMENTOS A LONGO PRAZO		
DIVIDA ATIVA NAO TRIBUTARIA			FORNECEDORES E CONTAS A PAGAR A LONGO PRAZO		
CREDITOS PREVIDENCIARIOS DO RPPS			OBRIGACOES FISCAIS A LONGO PRAZO		
(-) AJUSTE DE PERDAS DE CREDITOS A LONGO PRAZO			PROVISOES A LONGO PRAZO		
DEMAIS CREDITOS E VALORES A LONGO PRAZO			PROVISAO PARA RISCOS TRABALHISTAS A LONGO PRAZO		
INVESTIMENTOS E APLICACOES TEMPORARIAS A LONGO PRAZO			PROVISOES MATEMATICAS PREVIDENCIARIAS A LONGO PRAZO		
ESTOQUES			PROVISAO PARA RISCOS FISCAIS A LONGO PRAZO		
VARIACOES PATRIMONIAIS DIMINUTIVAS PAGAS ANTECIPADAMENTE			PROVISAO PARA RISCOS CIVEIS A LONGO PRAZO		
INVESTIMENTOS			PROVISAO PARA REPARTICAO DE CREDITOS A LONGO PRAZO		
PARTICIPACOES PERMANENTES			PROVISAO PARA RISCOS DECORRENTES DE CONTRATOS DE PPP A LONGO PRAZO		
PARTICIPACOES AVALIADAS PELO METODO DE EQUIVALENCIA PATRIMONIAL			OUTRAS PROVISOES A LONGO PRAZO		
PARTICIPACOES AVALIADAS PELO METODO DE CUSTO			DEMAIS OBRIGACOES A LONGO PRAZO		
	189.652,36	304.226,14			



# Diário Oficial

## Anaurilândia - Estado de Mato Grosso do Sul

### DIOANA - Diário oficial do Município de Anaurilândia - MS

Sexta-feira 19 de Março de 2021

Criado pela Lei nº 674 de 06 de Janeiro de 2017

Ano: 005

Edição: nº 1024

ESTADO DE MATO GROSSO DO SUL - MUNICÍPIO DE ANAURILANDIA  
CAMARA DE ANAURILANDIA MS  
Demonstrativo Contábil da lei nº 4.320, de 17 de março de 1964 - (Modelo NBCASP)  
**BALANÇO PATRIMONIAL**  
Dezembro/2020

009 - CAMARA MUNICIPAL DE ANAURILANDIA Data de emissão: 18/03/2021

PROPRIEDADES PARA INVESTIMENTO			TOTAL DO PASSIVO		
			PATRIMÔNIO LIQUIDO		
			ESPECIFICAÇÃO	EXERCÍCIO ATUAL	EXERCÍCIO ANTERIOR
INVESTIMENTOS DO RPPS DE LONGO PRAZO			PATRIMONIO SOCIAL E CAPITAL SOCIAL		
DEMAIS INVESTIMENTOS PERMANENTES			ADIANTAMENTO PARA FUTURO AUMENTO DE CAPITAL		
(-)DEPRECIACO ACUMULADA DE PROPRIEDADES PARA INVESTIMENTO			RESERVAS DE CAPITAL		
(-)REDUO AO VALOR RECUPERVEL DE PARTICIPAES PERMANENTES			AJUSTES DE AVALIACO PATRIMONIAL		
(-)REDUO AO VALOR RECUPERVEL DE PROPRIEDADES PARA INVESTIMENTO			RESERVAS DE LUCROS		
IMOBILIZADO	189.652,36	304.226,14	DEMAIS RESERVAS		
BENS MOVEIS	318.618,14	304.226,14	RESULTADOS ACUMULADOS	189.652,36	304.226,14
BENS IMOVEIS			RESULTADO DO EXERCCIO	-114.573,78	-14.585.142,80
(-) DEPRECIACO, EXAUSTO E AMORTIZACO ACUMULADAS	-128.965,78		RESULTADO DE EXERCCIOS ANTERIORES	304.226,14	14.889.368,94
(-) DEPRECIACO ACUMULADA - BENS MOVEIS	-128.965,78		AJUSTES DE EXERCCIOS ANTERIORES		
(-) DEPRECIACO ACUMULADA - BENS IMOVEIS			OUTROS RESULTADOS		
(-) REDUO AO VALOR RECUPERVEL DE IMOBILIZADO			(-) ACOES/COTAS EM TESOUREARIA		
(-) REDUO AO VALOR RECUPERVEL DE IMOBILIZADO - BENS MOVEIS					
(-) REDUO AO VALOR RECUPERVEL DE IMOBILIZADO - BENS IMOVEIS					
INTANGIVEL					
SOFTWARES					
MARCAS, DIREITOS E PATENTES INDUSTRIAS					
DIREITO DE USO DE IMOVEIS					
(-) AMORTIZACO ACUMULADA					
(-) AMORTIZACO ACUMULADA - SOFTWARES					
(-) AMORTIZACO ACUMULADA - MARCAS, DIREITOS E PATENTES					
(-) AMORTIZACO ACUMULADA - DIREITO DE USO DE IMOVEIS					
(-) OUTRAS AMORTIZACOES ACUMULADAS					

ESTADO DE MATO GROSSO DO SUL - MUNICPIO DE ANAURILANDIA  
CAMARA DE ANAURILANDIA MS  
Demonstrativo Contbil da lei nº 4.320, de 17 de maro de 1964 - (Modelo NBCASP)  
**BALANO PATRIMONIAL**  
Dezembro/2020

009 - CAMARA MUNICIPAL DE ANAURILANDIA Data de emisso: 18/03/2021

009 - CAMARA MUNICIPAL DE ANAURILANDIA			Data de emisso: 18/03/2021		
(-) REDUO AO VALOR RECUPERVEL DE INTANGIVEL					
(-) REDUO AO VALOR RECUPERVEL DE INTANGIVEL - SOFTWARES					
(-) REDUO AO VALOR RECUPERVEL DE INTANGIVEL - MARCAS, DIREITOS E PATENTES					
(-) REDUO AO VALOR RECUPERVEL DE INTANGIVEL - DIREITO DE USO					
(-) OUTRAS REDUOES AO VALOR RECUPERVEL DE INTANGIVEL					
<b>TOTAL</b>	<b>189.652,36</b>	<b>304.226,14</b>	<b>TOTAL DO PATRIMNIO LIQUIDO</b>	<b>189.652,36</b>	<b>304.226,14</b>

<b>ATIVO FINANCEIRO</b>			<b>PASSIVO FINANCEIRO</b>		
<b>ATIVO PERMANENTE</b>	<b>189.652,36</b>	<b>304.226,14</b>	<b>PASSIVO PERMANENTE</b>		
<b>SALDO PATRIMONIAL</b>				<b>189.652,36</b>	<b>304.226,14</b>

**Compensaco**

ESPECIFICAO	EXERCCIO ATUAL	EXERCCIO ANTERIOR	ESPECIFICAO	EXERCCIO ATUAL	EXERCCIO ANTERIOR
<b>Saldo dos Atos Potenciais Ativos</b>			<b>Saldo dos Atos Potenciais Passivos</b>		
EXECUCO DE GARANTIAS E CONTRAGARANTIAS RECEBIDAS			EXECUCO DE GARANTIAS E CONTRAGARANTIAS CONCEDIDAS		
EXECUCO DE DIREITOS CONVENIADOS E OUTROS INSTRUMENTOS CONGENERES			EXECUCO DE OBRIGACOES CONVENIADAS E OUTROS INSTRUMENTOS CONGENERES		
EXECUCO DE DIREITOS CONTRATUAIS			EXECUCO DE OBRIGACOES CONTRATUAIS	20.583,79	20.583,79
EXECUCO DE OUTROS ATOS POTENCIAIS ATIVOS			EXECUCO DE OUTROS ATOS POTENCIAIS PASSIVOS		
<b>TOTAL</b>			<b>TOTAL</b>	<b>20.583,79</b>	<b>20.583,79</b>

JORGE SOARES SANTANA  
PRESIDENTE

ELVIS DA SILVA LOPES  
CRC/MS 009681/0-5



# Diário Oficial

## Anaurilândia - Estado de Mato Grosso do Sul

### DIOANA - Diário oficial do Município de Anaurilândia - MS

Sexta-feira 19 de Março de 2021

Criado pela Lei nº 674 de 06 de Janeiro de 2017  
Ano: 005 Edição: nº 1024

ESTADO DE MATO GROSSO DO SUL - MUNICÍPIO DE ANAURILANDIA

CAMARA DE ANAURILANDIA MS

Demonstrativo Contábil da lei nº 4.320, de 17 de março de 1964

**DEMONSTRAÇÃO DAS VARIAÇÕES PATRIMONIAIS**

Dezembro/2020



009 - CAMARA MUNICIPAL DE ANAURILANDIA

#### VARIAÇÕES PATRIMONIAIS QUANTITATIVAS

	Exercício Atual	Exercício Anterior
<b>VARIAÇÕES PATRIMONIAIS AUMENTATIVAS</b>	<b>1.817.802,30</b>	<b>1.958.032,32</b>
<b>IMPOSTOS, TAXAS E CONTRIBUIÇÕES DE MELHORIA</b>		
IMPOSTOS		
TAXAS		
CONTRIBUICOES DE MELHORIA		
<b>CONTRIBUIÇÕES</b>		
CONTRIBUICOES SOCIAIS		
CONTRIBUICOES DE INTERVENCAO NO DOMINIO ECONOMICO		
CONTRIBUICAO DE ILUMINACAO PUBLICA		
CONTRIBUICOES DE INTERESSE DAS CATEGORIAS PROFISSIONAIS		
<b>EXPLORAÇÃO E VENDA DE BENS, SERVIÇOS E DIREITOS</b>		
VENDA DE MERCADORIAS		
VENDA DE PRODUTOS		
EXPLORACAO DE BENS E DIREITOS E PRESTACAO DE SERVICOS		
<b>VARIAÇÕES PATRIMONIAIS AUMENTATIVAS FINANCEIRAS</b>		
JUROS E ENCARGOS DE EMPRESTIMOS E FINANCIAMENTOS CONCEDIDOS		
JUROS E ENCARGOS DE MORA		
VARIACOES MONETARIAS E CAMBIAIS		
DESCONTOS FINANCEIROS OBTIDOS		
REMUNERACAO DE DEPOSITOS BANCARIOS E APLICACOES FINANCEIRAS		
OUTRAS VARIACOES PATRIMONIAIS AUMENTATIVAS - FINANCEIRAS		
<b>TRANSFERÊNCIAS E DELEGAÇÕES RECEBIDAS</b>	<b>1.817.802,30</b>	<b>1.958.032,32</b>
TRANSFERENCIAS INTRAGOVERNAMENTAIS	1.817.802,30	1.958.032,32
TRANSFERENCIAS INTER GOVERNAMENTAIS		
TRANSFERENCIAS DAS INSTITUICOES PRIVADAS		
TRANSFERENCIAS DAS INSTITUICOES MULTIGOVERNAMENTAIS		
TRANSFERENCIAS DE CONSORCIOS PUBLICOS		
TRANSFERENCIAS DO EXTERIOR		
EXECUCAO ORCAMENTARIA DELEGADA		
TRANSFERENCIAS DE PESSOAS FISICAS		
OUTRAS TRANSFERENCIAS E DELEGACOES RECEBIDAS		
<b>VALORIZAÇÃO E GANHOS COM ATIVOS</b>		
REAVALIACAO DE ATIVOS		
GANHOS COM ALIENACAO		
GANHOS COM INCORPORACAO DE ATIVOS		
GANHOS COM DESINCORPORACAO DE PASSIVOS		
REVERSAO DE REDUCAO A VALOR RECUPERAVEL		
<b>OUTRAS VARIAÇÕES PATRIMONIAIS AUMENTATIVAS</b>		
VARIACAO PATRIMONIAL AUMENTATIVA A CLASSIFICAR		
RESULTADO POSITIVO DE PARTICIPACOES		
REVERSAO DE PROVISOES E AJUSTES DE PERDAS		
DIVERSAS VARIACOES PATRIMONIAIS AUMENTATIVAS		



# Diário Oficial

## Anaurilândia - Estado de Mato Grosso do Sul

### DIOANA - Diário oficial do Município de Anaurilândia - MS

Sexta-feira 19 de Março de 2021

Criado pela Lei nº674 de 06 de Janeiro de 2017

Ano: 005

Edição: nº1024



ESTADO DE MATO GROSSO DO SUL - MUNICÍPIO DE ANAURILANDIA

CAMARA DE ANAURILANDIA MS

Demonstrativo Contábil da lei nº 4.320, de 17 de março de 1964

**DEMONSTRAÇÃO DAS VARIAÇÕES PATRIMONIAIS**

Dezembro/2020

009 - CAMARA MUNICIPAL DE ANAURILANDIA

	<b>Exercício Atual</b>	<b>Exercício Anterior</b>
<b>VARIAÇÕES PATRIMONIAIS DIMINUTIVAS</b>	<b>1.932.376,08</b>	<b>16.543.175,12</b>
<b>PESSOAL E ENCARGOS</b>	<b>1.378.031,00</b>	<b>1.310.236,96</b>
REMUNERACAO A PESSOAL	1.173.069,23	1.077.275,99
ENCARGOS PATRONAIS	204.961,77	232.960,97
BENEFICIOS A PESSOAL		
OUTRAS VARIACOES PATRIMONIAIS DIMINUTIVAS - PESSOAL E ENCARGOS		
<b>BENEFICIOS PREVIDENCIARIOS E ASSISTENCIAIS</b>		
APOSENTADORIAS E REFORMAS		
PENSOES		
BENEFICIOS DE PRESTACAO CONTINUADA		
BENEFICIOS EVENTUAIS		
POLITICAS PUBLICAS DE TRANSFERENCIA DE RENDA		
OUTROS BENEFICIOS PREVIDENCIARIOS E ASSISTENCIAIS		
<b>USO DE BENS, SERVIÇOS E CONSUMO DE CAPITAL FIXO</b>	<b>545.603,32</b>	<b>439.430,85</b>
USO DE MATERIAL DE CONSUMO	27.279,76	18.599,22
SERVICOS	389.357,78	420.831,63
DEPRECIACAO, AMORTIZACAO E EXAUSTAO	128.965,78	
<b>VARIAÇÕES PATRIMONIAIS DIMINUTIVAS FINANCEIRAS</b>		
JUROS E ENCARGOS DE EMPRESTIMOS E FINANCIAMENTOS OBTIDOS		
JUROS E ENCARGOS DE MORA		
VARIACOES MONETARIAS E CAMBIAIS		
DESCONTOS FINANCEIROS CONCEDIDOS		
OUTRAS VARIACOES PATRIMONIAIS DIMINUTIVAS - FINANCEIRAS		
<b>TRANSFERÊNCIAS E DELEGAÇÕES CONCEDIDAS</b>	<b>8.741,76</b>	<b>127.483,20</b>
TRANSFERENCIAS INTRAGOVERNAMENTAIS	8.741,76	127.483,20
TRANSFERENCIAS INTER GOVERNAMENTAIS		
TRANSFERENCIAS A INSTITUICOES PRIVADAS		
TRANSFERENCIAS A INSTITUICOES MULTIGOVERNAMENTAIS		
TRANSFERENCIAS A CONSORCIOS PUBLICOS		
TRANSFERENCIAS AO EXTERIOR		
EXECUCAO ORCAMENTARIA DELEGADA		
OUTRAS TRANSFERENCIAS E DELEGACOES CONCEDIDAS		
<b>DESVALORIZAÇÃO E PERDA DE ATIVOS</b>		<b>14.666.024,11</b>
REAVALIACAO, REDUCAO A VALOR RECUPERAVEL E AJUSTE PARA PERDAS		14.666.024,11
PERDAS COM ALIENACAO		
PERDAS INVOLUNTARIAS		
INCORPORACAO DE PASSIVOS		
DESINCORPORACAO DE ATIVOS		
<b>TRIBUTARIAS</b>		
IMPOSTOS, TAXAS E CONTRIBUICOES DE MELHORIA		
CONTRIBUICOES		
<b>CUSTO DE MERCADORIAS E PRODUTOS VENDIDOS E SERVIÇOS PRESTADOS</b>		
CUSTO DE MERCADORIAS VENDIDAS		
CUSTO DE PRODUTOS VENDIDOS		
CUSTO DE SERVIÇOS PRESTADOS		
<b>OUTRAS VARIAÇÕES PATRIMONIAIS DIMINUTIVAS</b>		
PREMIACOES		
RESULTADO NEGATIVO DE PARTICIPACOES		
INCENTIVOS		
SUBVENCOES ECONOMICAS		
PARTICIPACOES E CONTRIBUICOES		
VPD DE CONSTITUICAO DE PROVISOES		
DIVERSAS VARIACOES PATRIMONIAIS DIMINUTIVAS		
<b>Resultado Patrimonial do Período</b>	<b>-114.573,78</b>	<b>-14.585.142,80</b>



# Diário Oficial

Anaurilândia - Estado de Mato Grosso do Sul

**DIOANA - Diário oficial do Município de Anaurilândia - MS**

Sexta-feira 19 de Março de 2021

Criado pela Lei nº 674 de 06 de Janeiro de 2017

Ano: 005

Edição: nº 1024

ESTADO DE MATO GROSSO DO SUL - MUNICÍPIO DE ANAURILANDIA

CAMARA DE ANAURILANDIA MS

Demonstrativo Contábil da lei nº 4.320, de 17 de março de 1964

**DEMONSTRAÇÃO DAS VARIAÇÕES PATRIMONIAIS**

Dezembro/2020



009 - CAMARA MUNICIPAL DE ANAURILANDIA

### VARIAÇÕES PATRIMONIAIS QUALITATIVAS (decorrentes da execução orçamentária)

	Exercício Atual	Exercício Anterior
INCORPORAÇÃO DE ATIVO	14.392,00	80.881,31
DESINCORPORAÇÃO DE PASSIVOS		
INCORPORAÇÃO DE PASSIVOS		
DESINCORPORAÇÃO DE ATIVO		

JORGE SOARES SANTANA  
PRESIDENTE

ELVIS DA SILVA LOPES  
CRC/MS 009681/0-5

ESTADO DE MATO GROSSO DO SUL - CAMARA DE ANAURILANDIA - MS

ANEXO 17 da Lei nº 4.320, de 17 de março de 1964

**DEMONSTRATIVO DA DÍVIDA FLUTUANTE**

EXERCÍCIO DE 2020



(art. 123 da Lei nº 4.320/1964)

em R\$

TÍTULOS	SALDO DO EXERCÍCIO (a)	MOVIMENTO DO EXERCÍCIO				SALDO PARA O EXERCÍCIO SEGUINTE (a+(b+c)- (d+e) )
		RECEITAS		DESPESAS		
		INSCRIÇÃO (b)	RESTABELECIMENTO (c)	BAIXA (d)	CANCELAMENTO (e)	
PASSIVO FINANCEIRO						
DEPOSITOS						
I.N.S.S. - CAMARA	0,00	108.717,69	0,00	108.717,69	0,00	0,00
I.S.S.Q.N.-IMPOSTO SOBRE SERV.DE QUALQUER NATUREZA	0,00	23,60	0,00	23,60	0,00	0,00
I.R.R.F.-SOBRE FOLHA DE PAGAMENTO	0,00	50.320,58	0,00	50.320,58	0,00	0,00
SALARIO FAMILIA	0,00	0,00	0,00	0,00	0,00	0,00
PENSAO ALIMENTICIA	0,00	6.729,20	0,00	6.729,20	0,00	0,00
CDC - CAIXA ECONOMICA	0,00	90.632,29	0,00	90.632,29	0,00	0,00
CDC - SICREDI	0,00	95.255,75	0,00	95.255,75	0,00	0,00
FENALEGS	0,00	0,00	0,00	0,00	0,00	0,00
SINCARD	0,00	31.268,76	0,00	31.268,76	0,00	0,00
Subtotal:	0,00	382.947,87	0,00	382.947,87	0,00	0,00
Subtotal:	0,00	382.947,87	0,00	382.947,87	0,00	0,00
<b>TOTAL</b>	0,00	382.947,87		382.947,87	0,00	0,00
<b>TOTAL GERAL</b>	0,00	TOTAL (b+c)	382.947,87	TOTAL (d+e)	382.947,87	0,00

JORGE SOARES SANTANA  
PRESIDENTE

ELVIS DA SILVA LOPES  
CRC/MS 009681/0-5





# Diário Oficial

## Anaurilândia - Estado de Mato Grosso do Sul

### DIOANA - Diário oficial do Município de Anaurilândia - MS

Sexta-feira 19 de Março de 2021

Criado pela Lei nº674 de 06 de Janeiro de 2017  
Ano: 005 Edição: nº1024



ESTADO DE MATO GROSSO DO SUL  
MUNICÍPIO DE ANAURILANDIA  
**CAMARA DE ANAURILANDIA MS**  
CNPJ: 15.487.960/0001.03  
Avenida Brasil - 0001161 - Centro  
Telefone: (067)3445-1730

009 - CAMARA MUNICIPAL DE ANAURILANDIA

#### DEMONSTRAÇÃO DOS FLUXOS DE CAIXA

Dezembro/2020

	Exercício Atual	Exercício Anterior
<b>FLUXOS DE CAIXA DAS ATIVIDADES OPERACIONAIS</b>		
<b>Ingressos</b>		
Impostos, Taxas e Contribuições de Melhoria		
Receita de Contribuições		
Receita Patrimonial		
Receita Agropecuária		
Receita Industrial		
Receita de Serviços		
Remuneração das Disponibilidades		
Outras Receitas Derivadas e Originárias		
Transferências correntes recebidas	1.817.802,30	1.958.032,32
Outras Receitas/Ingressos Operacionais	382.947,87	382.877,05
<b>Desembolsos</b>		
Pessoal e demais despesas	1.794.668,54	1.749.667,81
Juros e encargos da dívida		
Transferências concedidas	8.741,76	127.483,20
Outros desembolsos operacionais	382.947,87	382.877,05
Fluxo de caixa líquido das atividades operacionais(I)	14.392,00	80.881,31

#### FLUXOS DE CAIXA DAS ATIVIDADES DE INVESTIMENTO

<b>Ingressos</b>		
Alienação de bens		
Amortização de empréstimos e financiamentos concedidos		
Outros ingressos de investimentos		
<b>Desembolsos</b>		
Aquisição de ativo não circulante	14.392,00	80.881,31
Concessão de empréstimos e financiamentos		



ESTADO DE MATO GROSSO DO SUL  
MUNICÍPIO DE ANAURILANDIA  
**CAMARA DE ANAURILANDIA MS**  
CNPJ: 15.487.960/0001.03  
Avenida Brasil - 0001161 - Centro  
Telefone: (067)3445-1730

009 - CAMARA MUNICIPAL DE ANAURILANDIA

#### DEMONSTRAÇÃO DOS FLUXOS DE CAIXA

Dezembro/2020

Outros desembolsos de investimentos		
Fluxo de caixa líquido das atividades de investimento(II)	-14.392,00	-80.881,31

#### FLUXOS DE CAIXA DAS ATIVIDADES DE FINANCIAMENTO

<b>Ingressos</b>		
Operações de crédito		
Integralização do capital social de empresas dependentes		
Outros ingressos de financiamentos		
<b>Desembolsos</b>		
Amortização/Refinanciamento da dívida		
Outros desembolsos de financiamentos		
Fluxo de caixa líquido das atividades de financiamento(III)		

#### GERAÇÃO LÍQUIDA DE CAIXA E EQUIVALENTE DE CAIXA (I+II+III)

Caixa e Equivalente de caixa inicial  
Caixa e Equivalente de caixa final

#### QUADRO DE TRANSFERÊNCIAS RECEBIDAS E CONCEDIDAS

	Exercício Atual	Exercício Anterior
<b>Transferências correntes recebidas</b>		
Intergovernamentais		
da União		
de Estados e Distrito Federal		
de Municípios		
Intragovernamentais	1.817.802,30	1.958.032,32
Outras transferências recebidas		
Total das Transferências Recebidas	1.817.802,30	1.958.032,32
<b>Transferências concedidas</b>		
Intergovernamentais		



# Diário Oficial

## Anaurilândia - Estado de Mato Grosso do Sul

### DIOANA - Diário oficial do Município de Anaurilândia - MS

Sexta-feira 19 de Março de 2021

Criado pela Lei nº674 de 06 de Janeiro de 2017

Ano: 005

Edição: nº1024



ESTADO DE MATO GROSSO DO SUL  
MUNICÍPIO DE ANAURILÂNDIA  
**CÂMARA DE ANAURILÂNDIA MS**  
CNPJ: 15.487.960/0001.03  
Avenida Brasil - 0001161 - Centro  
Telefone: (067)3445-1730

009 - CÂMARA MUNICIPAL DE ANAURILÂNDIA

#### DEMONSTRAÇÃO DOS FLUXOS DE CAIXA

Dezembro/2020

a União		
a Estados e Distrito Federal		
a Municípios		
a Consórcios Públicos		
Intragovernamentais	8.741,76	127.483,20
Outras transferências concedidas		
<b>Total das Transferências Concedidas</b>	<b>8.741,76</b>	<b>127.483,20</b>

#### QUADRO DE DESEMBOLSOS DE PESSOAL E DEMAIS DESPESAS POR FUNÇÃO

	<u>Exercício Atual</u>	<u>Exercício Anterior</u>
Legislativa	1.794.668,54	1.749.667,81
Judiciária		
Essencial à Justiça		
Administração		
Defesa Nacional		
Segurança Pública		
Relações Exteriores		
Assistência Social		
Previdência Social		
Saúde		
Trabalho		
Educação		
Cultura		
Direitos da Cidadania		
Urbanismo		
Habitação		
Saneamento		
Gestão Ambiental		
Ciência e Tecnologia		
Agricultura		



ESTADO DE MATO GROSSO DO SUL  
MUNICÍPIO DE ANAURILÂNDIA  
**CÂMARA DE ANAURILÂNDIA MS**  
CNPJ: 15.487.960/0001.03  
Avenida Brasil - 0001161 - Centro  
Telefone: (067)3445-1730

009 - CÂMARA MUNICIPAL DE ANAURILÂNDIA

#### DEMONSTRAÇÃO DOS FLUXOS DE CAIXA

Dezembro/2020

Organização Agrária		
Indústria		
Comércio e Serviços		
Comunicações		
Energia		
Transporte		
Desporto e Lazer		
Encargos Especiais		
<b>Total dos Desembolsos de Pessoal e Demais Despesas por Função</b>	<b>1.794.668,54</b>	<b>1.749.667,81</b>

#### QUADRO DE JUROS E ENCARGOS DA DÍVIDA

	<u>Exercício Atual</u>	<u>Exercício Anterior</u>
Juros e Correção Monetária da Dívida Interna		
Juros e Correção Monetária da Dívida Externa		
Outros Encargos da Dívida		
<b>Total dos Juros e Encargos da Dívida</b>		

JORGE SOARES SANTANA  
PRESIDENTE

ELVIS DA SILVA LOPES  
CONTADOR




# Diário Oficial

## Anaurilândia - Estado de Mato Grosso do Sul

### DIOANA - Diário oficial do Município de Anaurilândia - MS

Sexta-feira 19 de Março de 2021


Criado pela Lei nº 674 de 06 de Janeiro de 2017  
Ano: 005 Edição: nº 1024

	
ESTADO DE MATO GROSSO DO SUL - MUNICÍPIO DE ANAURILÂNDIA FUNDO MUNICIPAL DE INVESTIMENTO SOCIAL Demonstrativo Contábil da Lei nº 4.320, de 17 de março de 1964 <b>BALANÇO ORÇAMENTÁRIO - DESPESAS</b> Dezembro/2020	

003 - FUNDO MUN. INVESTIMENTO SOCIAL - FMIS

(art. 102 da Lei n.º 4.320/1964)

DESPESAS	Dotação Inicial (e)	Dotação Atualizada (f)	Despesas			% (g / f)	Saldo da Dotação (j) = (f - g)
			Empenhadas Até o Mês (g)	Liquidadas Até o Mês (h)	Pagas Até o Mês (i)		
DESPESAS (EXCETO INTRA-ORÇAMENTÁRIAS) (IX)	170.000,00	170.000,00	60.920,50	60.920,50	60.920,50	35,83	109.079,50
DESPESAS CORRENTES	168.000,00	168.000,00	60.920,50	60.920,50	60.920,50	36,26	107.079,50
Outras Despesas Correntes	168.000,00	168.000,00	60.920,50	60.920,50	60.920,50		107.079,50
DESPESAS DE CAPITAL	2.000,00	2.000,00					2.000,00
Investimentos	2.000,00	2.000,00					2.000,00
DESPESAS (INTRA-ORÇAMENTÁRIAS) (X)							
SUBTOTAL DAS DESPESAS (XI) = (IX + X)	170.000,00	170.000,00	60.920,50	60.920,50	60.920,50	35,83	109.079,50
AMORTIZAÇÃO DA DÍVIDA/REFINANCIAMENTO (XII)							
SUBTOTAL C/REFINANCIAMENTO (XIII) = (XI + XII)	170.000,00	170.000,00	60.920,50	60.920,50	60.920,50	35,83	109.079,50
SUPERÁVIT (XIV)	179.000,00	179.000,00	96.048,12			53,65	82.951,88
TOTAL (XV) = (XIII + XIV)	349.000,00	349.000,00	156.968,62	60.920,50	60.920,50	44,97	192.031,38

	
ESTADO DE MATO GROSSO DO SUL - MUNICÍPIO DE ANAURILÂNDIA FUNDO MUNICIPAL DE INVESTIMENTO SOCIAL Demonstrativo Contábil da Lei nº 4.320, de 17 de março de 1964 <b>BALANÇO ORÇAMENTÁRIO - RECEITAS</b> Dezembro/2020	

003 - FUNDO MUN. INVESTIMENTO SOCIAL - FMIS

(art. 102 da Lei n.º 4.320/1964)

RECEITAS	Previsão Inicial (a)	Previsão Atualizada (b)	Receitas Realizadas		Saldo a Realizar (d) = (c-b)
			Até o Mês (c)	% (c / b)	
RECEITAS (EXCETO INTRA-ORÇAMENTÁRIAS) (I)	170.000,00	170.000,00	156.968,62	92,33	-13.031,38
RECEITAS CORRENTES	170.000,00	170.000,00	156.968,62	92,33	-13.031,38
Receita Patrimonial	2.000,00	2.000,00	1.172,87	58,64	-827,13
Valores Mobiliários	2.000,00	2.000,00	1.172,87	58,64	-827,13
Transferências Correntes	168.000,00	168.000,00	155.795,75	92,73	-12.204,25
RECEITAS (INTRA-ORÇAMENTÁRIAS) (II)	179.000,00	179.000,00			-179.000,00
RECURSOS ARRECADADOS EM EXERCÍCIOS ANTERIORES (III)					
SUBTOTAL DAS RECEITAS (IV) = (I + II + III)	349.000,00	349.000,00	156.968,62	44,97	-192.031,38
OPERAÇÕES DE CRÉDITO/REFINANCIAMENTO (V)					
SUBTOTAL COM REFINANCIAMENTO (VI) = (IV + V)	349.000,00	349.000,00	156.968,62	44,97	-192.031,38
DÉFICIT (VII)					
TOTAL (VIII) = (VI + VII)	349.000,00	349.000,00	156.968,62	44,97	-192.031,38

	
ESTADO DE MATO GROSSO DO SUL - MUNICÍPIO DE ANAURILÂNDIA FUNDO MUNICIPAL DE INVESTIMENTO SOCIAL Demonstrativo Contábil da Lei nº 4.320, de 17 de março de 1964 <b>BALANÇO ORÇAMENTÁRIO - RECEITAS</b> Dezembro/2020	

003 - FUNDO MUN. INVESTIMENTO SOCIAL - FMIS

(art. 102 da Lei n.º 4.320/1964)

RECEITAS INTRA-ORÇAMENTÁRIAS	Previsão Inicial (a)	Previsão Atualizada (b)	Receitas Realizadas		Saldo a Realizar (d) = (c-b)
			Até o Mês (c)	% (c / b)	
RECEITAS CORRENTES (I)					
RECEITAS DE CAPITAL (II)					

Nota: Demonstrativo Contábil em conformidade com o MCASP.




# Diário Oficial

## Anaurilândia - Estado de Mato Grosso do Sul

### DIOANA - Diário oficial do Município de Anaurilândia - MS

Sexta-feira 19 de Março de 2021

Criado pela Lei nº 674 de 06 de Janeiro de 2017  
Ano: 005 Edição: nº 1024

 <p>ESTADO DE MATO GROSSO DO SUL - MUNICÍPIO DE ANAURILÂNDIA FUNDO MUNICIPAL DE INVESTIMENTO SOCIAL Demonstrativo Contábil da Lei nº 4.320, de 17 de março de 1964 <b>BALANÇO ORÇAMENTÁRIO</b> Dezembro/2020</p>
--

003 - FUNDO MUN. INVESTIMENTO SOCIAL - FMIS

(art. 102 da Lei n.º 4.320/1964)

R\$ 1,00


**ANEXO 1 - DEMONSTRATIVO DE EXECUÇÃO DOS RESTOS A PAGAR NÃO PROCESSADOS:**

RESTOS A PAGAR NÃO PROCESSADOS	INSCRITOS		LIQUIDADOS (c)	PAGOS (d)	CANCELADOS (e)	SALDO (f)=(a+b-d-e)
	EM EXERCÍCIOS ANTERIORES (a)	EM 31 DE DEZEMBRO DO EXERCÍCIO ANTERIOR (b)				
DESPESAS CORRENTES		20.250,00				20.250,00
Outras Despesas Correntes		20.250,00				20.250,00
<b>TOTAL</b>		20.250,00				20.250,00

**ANEXO 2 - DEMONSTRATIVO DE EXECUÇÃO DOS RESTOS A PAGAR PROCESSADOS E NÃO PROCESSADOS LIQUIDADOS:**

<b>TOTAL</b>						
--------------	--	--	--	--	--	--

Nota: Demonstrativo Contábil em conformidade com o MCASP.

 <p>ESTADO DE MATO GROSSO DO SUL - MUNICÍPIO DE ANAURILÂNDIA FUNDO MUNICIPAL DE INVESTIMENTO SOCIAL Demonstrativo Contábil da lei nº 4.320, de 17 de março de 1964 - (Modelo NBCASP) <b>BALANÇO FINANCEIRO</b> Dezembro/2020</p>
---

003 - FUNDO MUN. INVESTIMENTO SOCIAL - FMIS

Data de emissão: 18/03/2021

Exercício: 2020

P. Contas: PCASP-STN

INGRESSOS			DISPÊNDIOS		
ESPECIFICAÇÃO	EXERCÍCIO ATUAL	EXERCÍCIO ANTERIOR	ESPECIFICAÇÃO	EXERCÍCIO ATUAL	EXERCÍCIO ANTERIOR
<b>Receita Orçamentária</b>	<b>156.968,62</b>	<b>128.160,74</b>	<b>Despesa Orçamentária</b>	<b>60.920,50</b>	<b>22.800,00</b>
<u>Ordinárias</u>			<u>Ordinárias</u>		
Ordinária	156.968,62	128.160,74	Ordinária	60.920,50	22.800,00
<b>Transferências Financeiras Recebidas</b>			<b>Transferências Financeiras Concedidas</b>		
Transferências Financeiras Recebidas			Transferências Financeiras Concedidas		
<b>Recebimentos Extra-Orçamentários</b>		<b>20.266,00</b>	<b>Despesas Extra-Orçamentárias</b>		<b>98.400,00</b>
<u>Restos a Pagar</u>			<u>Restos a Pagar</u>		
Não processados inscritos no período		20.250,00	Não processados pagos no período		98.400,00
Processados inscritos no período			Processados pagos no período		
<u>Depósitos</u>			<u>Depósitos</u>		
Outras movimentações extra-orçamentárias		16,00	Outras movimentações extra-orçamentárias		
<u>Outros Movimentos</u>			<u>Outros Movimentos</u>		
Outras movimentações extra-orçamentárias			Outras movimentações extra-orçamentárias		
<b>Ajuste de Investimentos - Ganho</b>			<b>Ajuste de Investimentos - Perda</b>		
Ajuste de Investimentos - Ganho			Ajuste de Investimentos - Perda		
<b>Saldo em espécie do exercício anterior</b>	<b>195.512,46</b>	<b>168.285,72</b>	<b>Saldo em espécie do exercício seguinte</b>	<b>291.560,58</b>	<b>195.512,46</b>
<u>Disponível</u>			<u>Disponível</u>		
Caixa			Caixa		
Bancos conta movimento	195.512,46	168.285,72	Bancos conta movimento	291.560,58	195.512,46
Aplicações financeiras			Aplicações financeiras		
Aplicações financeiras - RPPS			Aplicações financeiras - RPPS		
<b>TOTAL</b>	<b>352.481,08</b>	<b>316.712,46</b>	<b>TOTAL</b>	<b>352.481,08</b>	<b>316.712,46</b>



# Diário Oficial

## Anaurilândia - Estado de Mato Grosso do Sul

### DIOANA - Diário oficial do Município de Anaurilândia - MS

Sexta-feira 19 de Março de 2021

Criado pela Lei nº 674 de 06 de Janeiro de 2017  
Ano: 005 Edição: nº 1024



ESTADO DE MATO GROSSO DO SUL - MUNICÍPIO DE ANAURILÂNDIA  
FUNDO MUNICIPAL DE INVESTIMENTO SOCIAL  
Demonstrativo Contábil da lei nº 4.320, de 17 de março de 1964 - (Modelo NBCASP)  
**BALANÇO PATRIMONIAL**  
Dezembro/2020

003 - FUNDO MUN. INVESTIMENTO SOCIAL - FMIS

Data de emissão: 18/03/2021

Exercício: 2020

P. Contas: PCASP-STN

ATIVO			PASSIVO		
ESPECIFICAÇÃO	EXERCÍCIO ATUAL	EXERCÍCIO ANTERIOR	ESPECIFICAÇÃO	EXERCÍCIO ATUAL	EXERCÍCIO ANTERIOR
<b>ATIVO CIRCULANTE</b>	<b>291.560,58</b>	<b>195.512,46</b>	<b>PASSIVO CIRCULANTE</b>	<b>48,00</b>	<b>48,00</b>
CAIXA E EQUIVALENTES DE CAIXA	291.560,58	195.512,46	DEMAIS OBRIGACOES A CURTO PRAZO	48,00	48,00
<b>ATIVO NÃO CIRCULANTE</b>	<b>330.006,38</b>	<b>339.155,60</b>	<b>PATRIMÔNIO LIQUIDO</b>		
IMOBILIZADO	330.006,38	339.155,60	<b>TOTAL DO PASSIVO</b>	<b>48,00</b>	<b>48,00</b>
BENS MOVEIS	150.997,84	150.997,84	<b>PATRIMÔNIO LIQUIDO</b>		
BENS IMOVEIS	201.304,34	201.304,34	<b>ESPECIFICAÇÃO</b>		
(-) DEPRECIACAO, EXAUSTAO E AMORTIZACAO ACUMULADAS	-22.295,80	-13.146,58	RESULTADOS ACUMULADOS	621.518,96	534.620,06
(-) DEPRECIACAO ACUMULADA - BENS MOVEIS	-22.295,80	-13.146,58	RESULTADO DO EXERCÍCIO	86.898,90	84.110,74
			RESULTADO DE EXERCÍCIOS ANTERIORES	534.620,06	450.509,32
<b>TOTAL</b>	<b>621.566,96</b>	<b>534.668,06</b>	<b>TOTAL DO PATRIMÔNIO LIQUIDO</b>	<b>621.518,96</b>	<b>534.620,06</b>
<b>TOTAL</b>	<b>621.566,96</b>	<b>534.668,06</b>	<b>TOTAL</b>	<b>621.566,96</b>	<b>534.668,06</b>
<b>ATIVO FINANCEIRO</b>	<b>291.560,58</b>	<b>195.512,46</b>	<b>PASSIVO FINANCEIRO</b>	<b>20.298,00</b>	<b>20.298,00</b>
<b>ATIVO PERMANENTE</b>	<b>330.006,38</b>	<b>339.155,60</b>	<b>PASSIVO PERMANENTE</b>		
<b>SALDO PATRIMONIAL</b>				<b>601.268,96</b>	<b>514.370,06</b>

**DEMONSTRATIVO DO SUPERÁVIT/DÉFICIT FINANCEIRO APURADO NO BALANÇO PATRIMONIAL**

DESTINAÇÃO DE RECURSOS	SUPERÁVIT / DÉFICIT FINANCEIRO EM 2020	SUPERÁVIT / DÉFICIT FINANCEIRO EM 2019
<b>ORDINÁRIA</b>		
181000 - Outras Transferências do Estado (FIS)	75.782,12	-32,00
181503 - Recursos provenientes do FIS - Art. 2. da Lei n. 2.105/2000 (Alterado pela Lei n. 4.170/2012)		6.960,74
281000 - Outras Transferências do Estado (FIS)	195.512,46	
281503 - Recursos provenientes do FIS - Art. 2. da Lei n. 2.105/2000 (Alterado pela Lei n. 4.170/2012)		168.285,72



ESTADO DE MATO GROSSO DO SUL - MUNICÍPIO DE ANAURILÂNDIA  
FUNDO MUNICIPAL DE INVESTIMENTO SOCIAL  
Demonstrativo Contábil da lei nº 4.320, de 17 de março de 1964 - (Modelo NBCASP)  
**BALANÇO PATRIMONIAL**  
Dezembro/2020

003 - FUNDO MUN. INVESTIMENTO SOCIAL - FMIS

Data de emissão: 18/03/2021

<b>TOTAL</b>	<b>271.294,58</b>	<b>175.214,46</b>
--------------	-------------------	-------------------



# Diário Oficial

Anaurilândia - Estado de Mato Grosso do Sul

**DIOANA - Diário oficial do Município de Anaurilândia - MS**

Sexta-feira 19 de Março de 2021

Criado pela Lei nº674 de 06 de Janeiro de 2017

Ano: 005

Edição: nº1024

ESTADO DE MATO GROSSO DO SUL - MUNICÍPIO DE ANAURILÂNDIA

FUNDO MUNICIPAL DE INVESTIMENTO SOCIAL

Demonstrativo Contábil da lei nº 4.320, de 17 de março de 1964

## DEMONSTRAÇÃO DAS VARIAÇÕES PATRIMONIAIS

Dezembro/2020



003 - FUNDO MUN. INVESTIMENTO SOCIAL - FMIS

### VARIAÇÕES PATRIMONIAIS QUANTITATIVAS

	Exercício Atual	Exercício Anterior
<b>VARIAÇÕES PATRIMONIAIS AUMENTATIVAS</b>	<b>156.968,62</b>	<b>169.660,74</b>
<b>VARIAÇÕES PATRIMONIAIS AUMENTATIVAS FINANCEIRAS</b>	<b>1.172,87</b>	<b>2.854,24</b>
REMUNERACAO DE DEPOSITOS BANCARIOS E APLICACOES FINANCEIRAS	1.172,87	2.854,24
<b>TRANSFERÊNCIAS E DELEGAÇÕES RECEBIDAS</b>	<b>155.795,75</b>	<b>125.306,50</b>
TRANSFERENCIAS INTER GOVERNAMENTAIS	155.795,75	125.306,50
<b>VALORIZAÇÃO E GANHOS COM ATIVOS</b>		<b>41.500,00</b>
REAVALIACAO DE ATIVOS		41.500,00

ESTADO DE MATO GROSSO DO SUL - MUNICÍPIO DE ANAURILÂNDIA

FUNDO MUNICIPAL DE INVESTIMENTO SOCIAL

Demonstrativo Contábil da lei nº 4.320, de 17 de março de 1964

## DEMONSTRAÇÃO DAS VARIAÇÕES PATRIMONIAIS

Dezembro/2020



003 - FUNDO MUN. INVESTIMENTO SOCIAL - FMIS

	Exercício Atual	Exercício Anterior
<b>VARIAÇÕES PATRIMONIAIS DIMINUTIVAS</b>	<b>70.069,72</b>	<b>85.550,00</b>
<b>USO DE BENS, SERVIÇOS E CONSUMO DE CAPITAL FIXO</b>	<b>70.069,72</b>	<b>15.696,58</b>
USO DE MATERIAL DE CONSUMO	56.920,50	
SERVICOS	4.000,00	2.550,00
DEPRECIACAO, AMORTIZACAO E EXAUSTAO	9.149,22	13.146,58
<b>DESVALORIZAÇÃO E PERDA DE ATIVOS</b>		<b>69.853,42</b>
PERDAS INVOLUNTARIAS		69.853,42
<b>Resultado Patrimonial do Período</b>	<b>86.898,90</b>	<b>84.110,74</b>

ESTADO DE MATO GROSSO DO SUL - MUNICÍPIO DE ANAURILÂNDIA

FUNDO MUNICIPAL DE INVESTIMENTO SOCIAL

Demonstrativo Contábil da lei nº 4.320, de 17 de março de 1964

## DEMONSTRAÇÃO DAS VARIAÇÕES PATRIMONIAIS

Dezembro/2020



003 - FUNDO MUN. INVESTIMENTO SOCIAL - FMIS

### VARIAÇÕES PATRIMONIAIS QUALITATIVAS (decorrentes da execução orçamentária)

	Exercício Atual	Exercício Anterior
INCORPORAÇÃO DE ATIVO		98.400,00



# Diário Oficial

## Anaurilândia - Estado de Mato Grosso do Sul

### DIOANA - Diário oficial do Município de Anaurilândia - MS

Sexta-feira 19 de Março de 2021

Criado pela Lei nº 674 de 06 de Janeiro de 2017

Ano: 005

Edição: nº 1024



ESTADO DE MATO GROSSO DO SUL - FUNDO MUNICIPAL DE INVESTIMENTO SOCIAL  
ANEXO 17 da Lei nº 4.320, de 17 de março de 1964  
DEMONSTRATIVO DA DÍVIDA FLUTUANTE - FUNDO MUN. INVESTIMENTO SOCIAL - FMIS  
EXERCÍCIO DE 2020

(art. 123 da Lei nº 4.320/1964)

em R\$

TÍTULOS	SALDO DO EXERCÍCIO (a)	MOVIMENTO DO EXERCÍCIO				SALDO PARA O EXERCÍCIO SEGUINTE (a+(b+c)- (d+e))
		RECEITAS		DESPESAS		
		INSCRIÇÃO (b)	REESTABECIMENTO (c)	BAIXA (d)	CANCELAMENTO (e)	
<b>PASSIVO FINANCEIRO</b>						
<b>RESTOS A PAGAR</b>						
RESTOS A PAGAR 2019 - PROCESSADOS	0,00	0,00	0,00	0,00	0,00	0,00
RESTOS A PAGAR 2019 - NAO PROCESSADOS - LIQUIDADOS	0,00	0,00	0,00	0,00	0,00	0,00
RESTOS A PAGAR 2019 - NAO PROCESSADOS - A LIQUIDAR	20.250,00	0,00	0,00	0,00	0,00	20.250,00
RESTOS A PAGAR 2019 - PROCESSADOS - ANULADOS	0,00	0,00	0,00	0,00	0,00	0,00
<b>Subtotal:</b>	<b>20.250,00</b>	<b>0,00</b>	<b>0,00</b>	<b>0,00</b>	<b>0,00</b>	<b>20.250,00</b>
<b>DEPOSITOS</b>						
I.S.S.Q.N.	48,00	0,00	0,00	0,00	0,00	48,00
<b>Subtotal:</b>	<b>48,00</b>	<b>0,00</b>	<b>0,00</b>	<b>0,00</b>	<b>0,00</b>	<b>48,00</b>
<b>Subtotal:</b>	<b>20.298,00</b>	<b>0,00</b>	<b>0,00</b>	<b>0,00</b>	<b>0,00</b>	<b>20.298,00</b>
<b>TOTAL</b>	<b>20.298,00</b>	<b>0,00</b>		<b>0,00</b>	<b>0,00</b>	<b>20.298,00</b>
<b>TOTAL GERAL</b>	<b>20.298,00</b>	<b>TOTAL (b+c)</b>	<b>0,00</b>	<b>TOTAL (d+e)</b>	<b>0,00</b>	<b>20.298,00</b>



ESTADO DE MATO GROSSO DO SUL  
MUNICÍPIO DE ANAURILÂNDIA  
FUNDO MUNICIPAL DE INVESTIMENTO SOCIAL  
CNPJ: 03.575.727/0001.95  
Rua Floriano Peixoto, 1000 - 00000000 - Centro  
Telefone: (000)0000-0000

003 - FUNDO MUN. INVESTIMENTO SOCIAL - FMIS

**DEMONSTRAÇÃO DOS FLUXOS DE CAIXA**  
Dezembro/2020

	Exercício Atual	Exercício Anterior
<b>FLUXOS DE CAIXA DAS ATIVIDADES OPERACIONAIS</b>		
<b>Ingressos</b>		
Remuneração das Disponibilidades	1.172,87	2.854,24
Transferências correntes recebidas	155.795,75	125.306,50
Outras Receitas/Ingressos Operacionais		16,00
<b>Desembolsos</b>		
Pessoal e demais despesas	60.920,50	2.550,00
Fluxo de caixa líquido das atividades operacionais(I)	96.048,12	125.626,74
<b>FLUXOS DE CAIXA DAS ATIVIDADES DE INVESTIMENTO</b>		
<b>Desembolsos</b>		
Aquisição de ativo não circulante		98.400,00
Fluxo de caixa líquido das atividades de investimento(II)		-98.400,00
<b>GERAÇÃO LÍQUIDA DE CAIXA E EQUIVALENTE DE CAIXA (I+II+III)</b>		
	96.048,12	27.226,74
Caixa e Equivalente de caixa inicial	195.512,46	168.285,72
Caixa e Equivalente de caixa final	291.560,58	195.512,46

**QUADRO DE TRANSFERÊNCIAS RECEBIDAS E CONCEDIDAS**

	Exercício Atual	Exercício Anterior
Transferências correntes recebidas de Estados e Distrito Federal	155.795,75	125.306,50
Total das Transferências Recebidas	155.795,75	125.306,50

**QUADRO DE DESEMBOLSOS DE PESSOAL E DEMAIS DESPESAS POR FUNÇÃO**

	Exercício Atual	Exercício Anterior
Assistência Social	60.920,50	2.550,00



# Diário Oficial

## Anaurilândia - Estado de Mato Grosso do Sul

### DIOANA - Diário oficial do Município de Anaurilândia - MS

Sexta-feira 19 de Março de 2021

Criado pela Lei nº 674 de 06 de Janeiro de 2017  
Ano: 005 Edição: nº 1024



ESTADO DE MATO GROSSO DO SUL  
MUNICÍPIO DE ANAURILÂNDIA  
**FUNDO MUNICIPAL DE INVESTIMENTO SOCIAL**  
CNPJ: 03.575.727/0001.95  
Rua Floriano Peixoto, 1000 - 00000000 - Centro  
Telefone: (000)0000-0000

003 - FUNDO MUN. INVESTIMENTO SOCIAL - FMIS

**DEMONSTRAÇÃO DOS FLUXOS DE CAIXA**  
Dezembro/2020

Total dos Desembolsos de Pessoal e Demais Despesas por Função

60.920,50

2.550,00

**CMAS**  
CONSELHO MUNICIPAL  
DE ASSISTÊNCIA SOCIAL

CONSELHO MUNICIPAL  
DE ASSISTÊNCIA SOCIAL  
ANAURILÂNDIA-MS

**RESOLUÇÃO Nº 02/2021, DE 23 DE FEVEREIRO DE 2021.**

“DISPÕE SOBRE APROVAÇÃO DA PRESTAÇÃO DE CONTAS DO COFINANCIAMENTO ESTADUAL DO ANO DE 2.020, DE ANAURILÂNDIA – MS”.

O Conselho Municipal de Assistência Social – CMAS, em reunião ordinária realizada no dia 19 de janeiro de 2021, de acordo com as competências estabelecidas em seu Regimento Interno e que lhe confere no artigo 1º da Lei nº 542 de 24 de setembro de 2011 – Lei de criação do CMAS, e:

CONSIDERANDO a Resolução CIB/MS Nº 472, de 3 de dezembro de 2020, que dispõe sobre aprovação da Sistemática de Cofinanciamento do Fundo Estadual de Assistência Social para o exercício de 2020;

CONSIDERANDO a Resolução nº 145, de 15 de outubro de 2004, do Conselho Nacional de Assistência Social – CNAS, que institui a Política Nacional de Assistência Social – PNAS;

CONSIDERANDO o Decreto nº 13.111/2011, que dispõe sobre a forma de repasse dos recursos do cofinanciamento estadual das ações socioassistenciais e sua prestação de contas, por meio do SIGS Rede SUAS MS, no âmbito do Sistema Único de Assistência Social (SUAS).

**RESOLVE:**

**Art. 1º** - Aprovar a Prestação de contas do Cofinanciamento Estadual do ano de 2020 do município de Anaurilândia, Estado de Mato Grosso do Sul.

**Art. 2º** - Esta resolução entrará em vigor na data de sua publicação.

Anaurilândia/MS, 23 de fevereiro de 2021.

Wander Philippe dos Santos  
Presidente do Conselho Municipal de  
Assistência Social – CMAS

Página 1 de 1

Rua Floriano Peixoto, 855 - Centro – Anaurilândia – MS  
Fone: (67) 3445 1117 - Fax: (67) 3445-1911  
E-mail – [cmas\\_aurilandia@hotmail.com](mailto:cmas_aurilandia@hotmail.com)  
CEP: 79770-000

**CMAS**  
CONSELHO MUNICIPAL  
DE ASSISTÊNCIA SOCIAL

CONSELHO MUNICIPAL  
DE ASSISTÊNCIA SOCIAL  
ANAURILÂNDIA-MS

**RESOLUÇÃO Nº 03/2021, de 16 de março de 2021.**

“DISPÕE SOBRE APROVAÇÃO DO DEMONSTRATIVO SINTÉTICO ESTADUAL DA EXECUÇÃO FÍSICO-FINANCEIRO, SERVIÇOS E PROGRAMAS, IGDSUAS E IGDPBF DO ANO DE 2020 - ANAURILÂNDIA – MS”.

O Conselho Municipal de Assistência Social – CMAS, em reunião ordinária realizada no dia 16 de março de 2021, de acordo com as competências estabelecidas em seu Regimento Interno e que lhe confere no artigo 1º da Lei nº 542, de 24 de setembro de 2011 - Lei de Criação do CMAS, e:

CONSIDERANDO a Resolução do CNAS nº 145, de 15 de outubro de 2.004, que aprova a Política Nacional da Assistência Social – PNAS, e;

CONSIDERANDO a Resolução do CNAS nº 130, de 15 de julho de 2.005, que aprova a Norma Operacional Básica do Sistema Único de Assistência Social – NOB/SUAS, e;

CONSIDERANDO o Decreto nº 13.111/2011, que normatiza o preenchimento do Demonstrativo Sintético Anual da Execução Físico-Financeiro:

**RESOLVE:**

**Art. 1º** - Aprovar o Demonstrativo Físico-Financeiro Estadual do ano de 2020 do Município de Anaurilândia, Estado de Mato Grosso do Sul:

**Art. 2º** - Esta resolução entrará em vigor na data de sua publicação.

Anaurilândia/MS, 16 de março de 2021.

Wander Philippe dos Santos  
Presidente do Conselho Municipal de  
Assistência Social – CMAS

Rua Floriano Peixoto, 855 - Centro – Anaurilândia – MS  
Fone: (67) 3445 1117 - Fax: (67) 3445-1911  
E-mail – [cmas\\_aurilandia@hotmail.com](mailto:cmas_aurilandia@hotmail.com)  
CEP: 79770-000





# Diário Oficial

## Anaurilândia - Estado de Mato Grosso do Sul

### DIOANA - Diário oficial do Município de Anaurilândia - MS

Sexta-feira 19 de Março de 2021

Criado pela Lei nº 674 de 06 de Janeiro de 2017  
Ano: 005 Edição: nº 1024

**CMAS**  
CONSELHO MUNICIPAL  
DE ASSISTÊNCIA SOCIAL

CONSELHO MUNICIPAL  
DE ASSISTÊNCIA SOCIAL  
ANAURILÂNDIA-MS

**CMAS**  
CONSELHO MUNICIPAL  
DE ASSISTÊNCIA SOCIAL

CONSELHO MUNICIPAL  
DE ASSISTÊNCIA SOCIAL  
ANAURILÂNDIA-MS

RESOLUÇÃO Nº 04/2021, de 16 de março de 2021.

“DISPÕE SOBRE APROVAÇÃO DO PLANO DE AÇÃO DO SALDO REPROGRAMADO DO COFINANCIAMENTO ESTADUAL DA ASSISTÊNCIA SOCIAL PARA O ANO DE 2.021, ANAURILÂNDIA – MS”.

O Conselho Municipal de Assistência Social – CMAS, em reunião ordinária realizada no dia 16 de março de 2021, de acordo com as competências estabelecidas em seu Regimento Interno e que lhe confere no artigo 1º da Lei nº 542 de 24 de setembro de 2011 – Lei de Criação do CMAS, e:

CONSIDERANDO as atribuições da esfera estadual estabelecidas na Norma Operacional Básica do Sistema Único de Assistência Social (NOB/SUAS), e;

CONSIDERANDO a lógica da sistemática de cofinanciamento do FEAS/MS aprovada a partir de 2009, e;

CONSIDERANDO o Decreto nº 13.111/2011, que dispõe sobre a forma de repasse dos recursos do cofinanciamento estadual das ações socioassistenciais e sua prestação de contas, por meio do SIGS Rede SUAS MS, no âmbito do Sistema Único de Assistência Social (SUAS).

CONSIDERANDO a Resolução da CIB/MS nº 414, de 14 de dezembro de 2017, que aprova a Sistemática do cofinanciamento do Fundo Estadual de Assistência Social para o exercício de 2019.

**RESOLVE:**

**Art. 1º** - Pactuar a Sistemática de Cofinanciamento do Fundo Estadual de Assistência Social (FEAS) para o Fundo Municipal de Assistência Social (FMAS), destinado ao cofinanciamento do saldo reprogramado das ações socioassistenciais da Política de Assistência Social do município de Anaurilândia/MS para o exercício de 2021, conforme tabela a seguir:

	Ação	Atendimento	Capacidade Atendimento	Meta Prevista	Valor Anual
	1- COVID	Famílias/Indivíduos			R\$ 33.600,00
<b>Proteção Social Básica</b>	2- Benefício Eventual	Famílias	Famílias	30	R\$ 11.312,00
<b>Proteção Social Especial</b>	3 - Piso Variável de Média Complexidade	APAE – Associação de Pais e Amigos dos Excepcionais. Não Governamental	76 pessoas com deficiência	76	R\$ 0,00
<b>PISO LINEAR</b>	4 - Piso Fixo de Alta Complexidade	Asilar - Asilo Vovô Mário Preto	10 idosos	10	R\$ 3.413,69
	5 - Piso Fixo de Alta Complexidade	Abrigo Institucional para crianças e adolescentes	08 crianças e/ou adolescentes	08	R\$ 20.252,47
<b>TOTAL</b>					<b>R\$ 68.578,16</b>

**Art. 2º** - Ficam destinados os recursos para despesas de custeio e capital, salvo os da Proteção Social Especial de Média Complexidade – APAE, que serão destinados exclusivamente com despesas de custeio.

**Art. 3º** - Esta resolução entrará em vigor na data de sua publicação.

Anaurilândia/MS, 16 de março de 2021.

Wander Philippe dos Santos  
Presidente do Conselho Municipal de Assistência Social – CMAS


Rua Floriano Peixoto, 855 - Centro - Anaurilândia - MS  
Fone: (67) 3445 1117 - CEP: 79770-000  
E-mail - [cmás\\_anaurilandia@hotmail.com](mailto:cmás_anaurilandia@hotmail.com)

Rua Floriano Peixoto, 855 - Centro - Anaurilândia - MS  
Fone: (67) 3445 1117 - CEP: 79770-000  
E-mail - [cmás\\_anaurilandia@hotmail.com](mailto:cmás_anaurilandia@hotmail.com)



Estado do Mato Grosso do Sul  
Câmara Municipal de Anaurilândia

CÂMARA MUNICIPAL DE ANAURILÂNDIA,  
ESTADO DE MATO GROSSO DO SUL  
EXTRATO DO 18º TERMO ADITIVO AO CONTRATO 005/2016.  
CONFORME PREGÃO PRESENCIAL Nº 003/2016  
PROCESSO Nº 021/2016  
CONTRATANTE: CÂMARA MUNICIPAL DE ANAURILÂNDIA-MS  
CONTRATADO: ELVIS DA SILVA LOPES  
OBJETO: Prorrogação do prazo do contrato n. 005/2016.  
VALOR R\$ 20.625,00 (Vinte mil, Seiscentos e Vinte Cinco Reais).  
AMPARO LEGAL: Artigo 57, inciso II da Lei 8.666, de 1993.  
PRAZO: 01/04/2021 à 30/06/2021  
DOTAÇÃO ORÇAMENTÁRIA:  
UNIDADE: 01.01.00 - Câmara Municipal  
PROJETO/ATIVIDADE: 2075 - Manutenção das Atividades do Poder Legislativo  
ELEMENTO DE DESPESA: 33.90.36.00.00.00.0800-Outros Serviços de Terceiros  
ASSINAM: JORGE SOARES SANTANA  
ELVIS DA SILVA LOPES  
Anaurilândia-MS, 18 de Março de 2021.





# Diário Oficial

## Anaurilândia - Estado de Mato Grosso do Sul

### DIOANA - Diário oficial do Município de Anaurilândia - MS

Sexta-feira 19 de Março de 2021

Criado pela Lei nº 674 de 06 de Janeiro de 2017

Ano: 005

Edição: nº 1024

**PORTARIA Nº 089/2021**

*O Sr. Edson Stefano Takazono, Prefeito Municipal de Anaurilândia, Estado de Mato Grosso do Sul, usando das atribuições que lhe são conferidas por Lei;*

**RESOLVE;**

**I – CONCEDER:** À servidora **KARINA DE SOUZA LEÃO** servidora do cargo permanente de **AUXILIAR DE SERVIÇOS GERAIS**, Lotada na **Secretaria Municipal de Educação**, **180 (cento e oitenta) dias de Licença Maternidade**, conforme artigo nº 109 da Lei Complementar 001/93 de 23/11/1993 e Lei 494/2008 de 26/12/2008, no período de 26 de março de 2021 a 10 de setembro de 2021.

**II - Revogam-se as disposições em contrário.**

Anaurilândia-MS., 17 de março de 2021.

\_\_\_\_\_  
**Edson Stefano Takazono**  
Prefeito Municipal

PREFEITURA MUNICIPAL DE ANAURILÂNDIA/MS

TERMO DE ADJUDICAÇÃO

PROCESSO ADMINISTRATIVO Nº. 005/2021

**PREGÃO ELETRÔNICO Nº. 001/2021 - SPR**

A Pregoeira Oficial do Fundo Municipal de Assistência Social de Anaurilândia/MS, no uso de suas atribuições que lhe são conferidas pela legislação, nos termos do inciso IX, do artigo 17, do Decreto Municipal nº. 1.571/2020, decidiu ADJUDICAR o objeto da presente licitação ao licitante abaixo:

Objeto: REGISTRO DE PREÇOS para eventual AQUISIÇÃO DE GÊNEROS ALIMENTÍCIOS, destinados a atender as necessidades das Secretarias De Educação, Administração, Obras, Agricultura, Desenvolvimento Econômico, Esportes e os Fundos Assistência Social e Saúde do Município de Anaurilândia - MS, conforme descrito no Termo de Referência Anexo I deste edital.

Ofertante: **J C A DOS SANTOS- EPP**, CNPJ nº. 27.149.109/0001-41

Valor: 1.116.943,39 (Hum milhão, cento e dezesseis mil, novecentos e quarenta e três reais e trinta e nove centavos), conforme proposta de preços da vencedora.

Anaurilândia/MS, 18 de Março de 2021.

LUCIANA KAIBER MORAES ALVES DA SILVA - Pregoeira Oficial

Prefeitura Municipal De Anaurilândia/MS

Termo De Adjucação

Pregão Presencial Nº 002/2021

Nos termos do Art. 4º, inciso XX da Lei Federal nº 10.520/02 e suas alterações, o(a) Pregoeiro(a) Municipal de Anaurilândia-MS, no uso de suas atribuições que lhe são conferidas por lei, concluiu os trabalhos de abertura, julgamento e classificação de habilitação e proposta(s) apresentada(s) ao presente certame, tendo por base o resultado classificatório antes apresentado pela equipe de apoio, decidiu por adjudicar o objeto da presente licitação ao(a) licitante classificado(a):

Vencedor(es):

**FACE CARD DAMINISTRADORA DE CARTÕES LTDA-ME: 21.935.659/0001-00 COM VALOR TOTAL DE:**

**-4,08% (menos quatro vírgula zero oito por cento).**

Anaurilândia - MS, 18 de Março de 2021.

Tânia Fernandes Vera

PREGOEIRA



# Diário Oficial

## Anaurilândia - Estado de Mato Grosso do Sul

### DIOANA - Diário oficial do Município de Anaurilândia - MS

Sexta-feira 19 de Março de 2021

Criado pela Lei nº 674 de 06 de Janeiro de 2017

Ano: 005

Edição: nº 1024



**ANAURILÂNDIA**  
PREFEITURA

GOVERNO DE TRANSFORMAÇÃO

**DECRETO Nº 1.637 DE 18 DE MARÇO DE 2021.**

"DECLARA DE UTILIDADE PÚBLICA BEM IMÓVEL, PARA FINS DE DESAPROPRIAÇÃO POR VIA AMIGÁVEL OU JUDICIAL E DÁ OUTRAS PROVIDÊNCIAS."

EDSON STEFANO TAKAZONO, PREFEITO MUNICIPAL DE ANAURILÂNDIA, ESTADO DE MATO GROSSO DO SUL, no uso e gozo de suas atribuições legais, conferidas pelo artigo 90, inciso XI, da Lei Orgânica do Município, combinado com o artigo 6º do Decreto-Lei Federal nº 3.365/1941 e,

Considerando a necessidade de desapropriação dos imóveis para **Implantação e Pavimentação Asfáltica da Rodovia de Acesso ao Balneário Municipal de Anaurilândia-MS;**

**CONSIDERANDO**, finalmente, que conforme previsto no artigo 2º do Decreto-Lei n. 3.365/41 "*mediante declaração de utilidade pública, todos os bens poderão ser desapropriados pelos Municípios*";

**DECRETA:**

Art. 1º Fica declarado de Utilidade Pública, para fins de aquisição por Desapropriação, amigável ou judicial, com a finalidade de realização de obra atinente à **Implantação e Pavimentação Asfáltica da Rodovia de Acesso ao Balneário Municipal de Anaurilândia-MS**, os seguintes imóveis:

### **PRIMEIRA ÁREA**

#### **MEMORIAL DESCRITIVO**

**DADOS DA OBRA**

Rodovia: Acesso ao Balneário Municipal de Anaurilândia/MS

Trecho: MS-276 - Balneário Municipal de Anaurilândia

Extensão: 8,70 km

**DADOS DA PROPRIEDADE**

Desapropriação: 12



**ANAURILÂNDIA**  
PREFEITURA

GOVERNO DE TRANSFORMAÇÃO

Propriedade: Sítio Bom Jesus Vencedor

Proprietário: Izaura Rosa de Lima

CPF/CNPJ: 048.193.301-87

Município: Anaurilândia

Matrícula: 1918

Estaca inicial: 267+18,72

Área total da Propriedade (ha): 7,042

Área a desapropriar (ha): 0,39

Perímetro da poligonal (m): 300,841

#### **DESCRIÇÃO DO PERÍMETRO (ÁREA A DESAPROPRIAR)**

A área é demarcada pela seguinte linha perimétrica: Inicia se no vértice 1 de coordenadas N 7.540.128,685 e E 318.890,356 , deste segue com azimute de 192°3'51"e distância de 6,530 m confrontando com Lourival José da Silva e Maria Regina de Lima e Outros, até o vértice 2 de coordenadas N 7.540.122,300 e E 318.888,991 , deste segue com azimute de 190°53'45"e distância de 7,834 m confrontando com Renato Gottardi Gomes Guimarães, até o vértice 3 de coordenadas N 7.540.114,607 e E 318.887,510 , deste segue com azimute de 189°31'15"e distância de 7,206 m confrontando com Renato Gottardi Gomes Guimarães, até o vértice 4 de coordenadas N 7.540.107,501 e E 318.886,318 , deste segue com azimute de 185°13'21"e distância de 35,019 m confrontando com Renato Gottardi Gomes Guimarães, até o vértice 5 de coordenadas N 7.540.072,627 e E 318.883,131 , deste segue com azimute de 178°3'7"e distância de 35,019 m confrontando com Renato Gottardi Gomes Guimarães, até o vértice 6 de coordenadas N 7.540.037,628 e E 318.884,321 , deste segue com azimute de 173°45'13"e distância de 7,206 m confrontando com Renato Gottardi Gomes Guimarães, até o vértice 7 de coordenadas N 7.540.030,465 e E 318.885,105 , deste segue com azimute de 172°22'43"e distância de 7,834 m confrontando com Renato Gottardi Gomes Guimarães, até o vértice 8 de coordenadas N 7.540.022,700 e E 318.886,144 , deste segue com azimute de 171°29'12"e distância de 2,965 m confrontando com Renato Gottardi Gomes



# Diário Oficial

## Anaurilândia - Estado de Mato Grosso do Sul

### DIOANA - Diário oficial do Município de Anaurilândia - MS

Sexta-feira 19 de Março de 2021

Criado pela Lei nº674 de 06 de Janeiro de 2017

Ano: 005

Edição: nº1024



**ANAURILÂNDIA**  
PREFEITURA

GOVERNO DE TRANSFORMAÇÃO

Guimarães, até o vértice 9 de coordenadas N 7.540.019,768 e E 318.886,583 , deste segue com azimute de 239°33'27"e distância de 38,740 m confrontando com Izaura Rosa de Lima , até o vértice 10 de coordenadas N 7.540.000,139 e E 318.853,184 , deste segue com azimute de 342°44'32"e distância de 13,469 m confrontando com Izaura Rosa de Lima , até o vértice 11 de coordenadas N 7.540.013,002 e E 318.849,188 , deste segue com azimute de 352°55'58"e distância de 19,832 m confrontando com Izaura Rosa de Lima , até o vértice 12 de coordenadas N 7.540.032,683 e E 318.846,748 , deste segue com azimute de 339°56'26"e distância de 7,306 m confrontando com Izaura Rosa de Lima , até o vértice 13 de coordenadas N 7.540.039,546 e E 318.844,242 , deste segue com azimute de 0°31'25"e distância de 17,832 m confrontando com Izaura Rosa de Lima , até o vértice 14 de coordenadas N 7.540.057,377 e E 318.844,405 , deste segue com azimute de 16°2'55"e distância de 28,464 m confrontando com Izaura Rosa de Lima , até o vértice 15 de coordenadas N 7.540.084,732 e E 318.852,274 , deste segue com azimute de 16°30'8"e distância de 25,309 m confrontando com Izaura Rosa de Lima , até o vértice 16 de coordenadas N 7.540.108,998 e E 318.859,463 , deste segue com azimute de 17°28'40"e distância de 11,357 m confrontando com Izaura Rosa de Lima , até o vértice 17 de coordenadas N 7.540.119,831 e E 318.862,874 , deste segue com azimute de 72°8'30"e distância de 28,873 m confrontando com Izaura Rosa de Lima , até o vértice 1, ponto final da descrição deste perímetro. Todas as coordenadas aqui descritas estão georreferenciadas ao Sistema Geodésico Brasileiro, encontram-se representadas no Sistema UTM, referenciadas ao Meridiano Central 57° WGr. tendo como Datum o SIRGAS2000. Todos os azimutes e distâncias, área e perímetro foram calculados no plano de projeção UTM.

Vértices	Confrontações	Matrícula
1 ao 2	Lourival José da Silva e Maria Regina de Lima e Outros	989
2 ao 9	Renato Gottardi Gomes Guimarães	1914
9 ao 10	Izaura Rosa de Lima	1917
10 ao 1	Izaura Rosa de Lima	1918



**ANAURILÂNDIA**  
PREFEITURA

GOVERNO DE TRANSFORMAÇÃO

## SEGUNDA ÁREA

### MEMORIAL DESCRITIVO

#### DADOS DA OBRA

Rodovia: Acesso ao Balneário Municipal de Anaurilândia/MS

Trecho: MS-276 - Balneário Municipal de Anaurilândia

Extensão: 8,70 km

#### DADOS DA PROPRIEDADE

Desapropriação: 13

Propriedade: Sítio Bom Jesus Vencedor

Proprietário: Izaura Rosa de Lima

CPF/CNPJ: 048.193.301-87

Município: Anaurilândia

Matrícula: 1914

Estaca inicial: 268+13,14

Área total da Propriedade (ha): 0,2154

Área a desapropriar (ha): 0,121

Perímetro da poligonal (m): 432,066

### DESCRIÇÃO DO PERÍMETRO (ÁREA A DESAPROPRIAR)

A área é demarcada pela seguinte linha perimétrica: Inicia se no vértice 1 de coordenadas N 7.540.089,140 e E 318.843,957 , deste segue com azimute de 16°23'18"e distância de 28,968 m confrontando com Izaura Rosa de Lima, até o vértice 2 de coordenadas N 7.540.116,931 e E 318.852,130 , deste segue com azimute de 74°53'41"e distância de 11,129 m confrontando com Izaura Rosa de Lima, até o vértice 3 de coordenadas N 7.540.119,831 e E 318.862,874 , deste segue com azimute de 197°28'40"e distância de 11,357 m confrontando com Izaura Rosa de Lima, até o vértice 4 de coordenadas N 7.540.108,998 e E 318.859,463 , deste segue com azimute de 196°30'8"e distância de 25,309 m confrontando com Izaura Rosa de Lima, até o vértice 5 de coordenadas N



# Diário Oficial

## Anaurilândia - Estado de Mato Grosso do Sul

### DIOANA - Diário oficial do Município de Anaurilândia - MS

Sexta-feira 19 de Março de 2021

Criado pela Lei nº674 de 06 de Janeiro de 2017

Ano: 005

Edição: nº1024



**ANAURILÂNDIA**  
PREFEITURA

GOVERNO DE TRANSFORMAÇÃO

7.540.084,732 e E 318.852,274 , deste segue com azimute de 196°2'55"e distância de 28,464 m confrontando com Izaura Rosa de Lima, até o vértice 6 de coordenadas N 7.540.057,377 e E 318.844,405 , deste segue com azimute de 180°31'25"e distância de 17,832 m confrontando com Izaura Rosa de Lima, até o vértice 7 de coordenadas N 7.540.039,546 e E 318.844,242 , deste segue com azimute de 159°56'26"e distância de 7,306 m confrontando com Izaura Rosa de Lima, até o vértice 8 de coordenadas N 7.540.032,683 e E 318.846,748 , deste segue com azimute de 172°55'58"e distância de 19,832 m confrontando com Izaura Rosa de Lima, até o vértice 9 de coordenadas N 7.540.013,002 e E 318.849,188 , deste segue com azimute de 162°44'32"e distância de 13,469 m confrontando com Izaura Rosa de Lima, até o vértice 10 de coordenadas N 7.540.000,139 e E 318.853,184 , deste segue com azimute de 162°57'5"e distância de 12,313 m confrontando com Izaura Rosa de Lima, até o vértice 11 de coordenadas N 7.539.988,367 e E 318.856,794 , deste segue com azimute de 161°18'9"e distância de 24,924 m confrontando com Izaura Rosa de Lima, até o vértice 12 de coordenadas N 7.539.964,758 e E 318.864,784 , deste segue com azimute de 166°17'20"e distância de 2,008 m confrontando com Izaura Rosa de Lima, até o vértice 13 de coordenadas N 7.539.962,807 e E 318.865,260 , deste segue com azimute de 133°42'29"e distância de 4,359 m confrontando com Izaura Rosa de Lima, até o vértice 14 de coordenadas N 7.539.959,795 e E 318.868,411 , deste segue com azimute de 191°32'17"e distância de 4,580 m confrontando com Margarida Elisabeth Weiler , até o vértice 15 de coordenadas N 7.539.955,308 e E 318.867,495 , deste segue com azimute de 163°2'14"e distância de 17,381 m confrontando com Izaura Rosa de Lima , até o vértice 16 de coordenadas N 7.539.938,683 e E 318.872,566 , deste segue com azimute de 163°6'1"e distância de 17,114 m confrontando com Izaura Rosa de Lima , até o vértice 17 de coordenadas N 7.539.922,308 e E 318.877,541 , deste segue com azimute de 240°14'32"e distância de 10,947 m confrontando com Izaura Rosa de Lima , até o vértice 18 de coordenadas N 7.539.916,875 e E 318.868,038 , deste segue com azimute de 346°49'38"e distância de 36,666 m confrontando com Izaura Rosa de Lima , até o vértice 19 de coordenadas N 7.539.952,576 e E 318.859,682 , deste segue com azimute de 346°52'41"e



**ANAURILÂNDIA**  
PREFEITURA

GOVERNO DE TRANSFORMAÇÃO

distância de 10,702 m confrontando com Izaura Rosa de Lima , até o vértice 20 de coordenadas N 7.539.962,998 e E 318.857,252 , deste segue com azimute de 347°1'51"e distância de 5,404 m confrontando com Izaura Rosa de Lima , até o vértice 21 de coordenadas N 7.539.968,265 e E 318.856,039 , deste segue com azimute de 347°20'11"e distância de 9,031 m confrontando com Izaura Rosa de Lima , até o vértice 22 de coordenadas N 7.539.977,076 e E 318.854,059 , deste segue com azimute de 347°47'41"e distância de 7,289 m confrontando com Izaura Rosa de Lima , até o vértice 23 de coordenadas N 7.539.984,200 e E 318.852,518 , deste segue com azimute de 348°24'22"e distância de 8,782 m confrontando com Izaura Rosa de Lima , até o vértice 24 de coordenadas N 7.539.992,803 e E 318.850,753 , deste segue com azimute de 349°10'12"e distância de 7,751 m confrontando com Izaura Rosa de Lima , até o vértice 25 de coordenadas N 7.540.000,416 e E 318.849,297 , deste segue com azimute de 350°5'12"e distância de 8,736 m confrontando com Izaura Rosa de Lima , até o vértice 26 de coordenadas N 7.540.009,022 e E 318.847,793 , deste segue com azimute de 351°9'22"e distância de 8,010 m confrontando com Izaura Rosa de Lima , até o vértice 27 de coordenadas N 7.540.016,937 e E 318.846,562 , deste segue com azimute de 352°22'43"e distância de 8,758 m confrontando com Izaura Rosa de Lima , até o vértice 28 de coordenadas N 7.540.025,618 e E 318.845,400 , deste segue com azimute de 353°45'13"e distância de 8,201 m confrontando com Izaura Rosa de Lima , até o vértice 29 de coordenadas N 7.540.033,771 e E 318.844,508 , deste segue com azimute de 356°37'36"e distância de 24,122 m confrontando com Lourival José da Silva e Maria Regina de Lima e Outros, até o vértice 30 de coordenadas N 7.540.057,851 e E 318.843,088 , deste segue com azimute de 1°35'24"e distância de 31,301 m confrontando com Renato Gottardi Gomes Guimarães, até o vértice 1, ponto final da descrição deste perímetro. Todas as coordenadas aqui descritas estão georreferenciadas ao Sistema Geodésico Brasileiro, encontram-se representadas no Sistema UTM, referenciadas ao Meridiano Central 57° WGr. tendo como Datum o SIRGAS2000. Todos os azimutes e distâncias, área e perímetro foram calculados no plano de projeção UTM.



# Diário Oficial

## Anaurilândia - Estado de Mato Grosso do Sul

### DIOANA - Diário oficial do Município de Anaurilândia - MS

Sexta-feira 19 de Março de 2021

Criado pela Lei nº674 de 06 de Janeiro de 2017

Ano: 005

Edição: nº1024



**ANAURILÂNDIA**  
PREFEITURA

GOVERNO DE TRANSFORMAÇÃO

Vértices	Confrontações	Matricula
1 ao 14	Izaura Rosa de Lima	1914
14 ao 15	Margarida Elisabeth Weiler	2644
15 ao 29	Izaura Rosa de Lima	1918
29 ao 30	Lourival José da Silva e Maria Regina de Lima e Outros	989
30 ao 1	Renato Gottardi Gomes Guimarães	1915

### TERCEIRA ÁREA

#### DADOS DA OBRA

Rodovia: Acesso ao Balneário Municipal de Anaurilândia/MS

Trecho: MS-276 - Balneário Municipal de Anaurilândia

Extensão: 8,70 km

#### DADOS DA PROPRIEDADE

Desapropriação: 16

Propriedade: Sítio Novo Horizonte

Proprietário: Ozório Faria de Godoy

CPF/CNPJ: 294.472.081-34

Município: Anaurilândia

Matricula: 2647

Estaca inicial: 278+0,99

Área total da Propriedade (ha): 13,2483

Área a desapropriar (ha): 0,465

Perímetro da poligonal (m): 443,939

#### DESCRIÇÃO DO PERÍMETRO (ÁREA A DESAPROPRIAR)

A área é demarcada pela seguinte linha perimétrica: Inicia se no vértice 1 de coordenadas N 7.539.747,751 e E 318.948,722 , deste segue com azimute de 236°41'26"e distância de 23,149 m confrontando com Margarida Elisabeth Weiler , até o vértice 2 de coordenadas N 7.539.735,038 e E 318.929,376 , deste segue com azimute de 346°49'31"e distância de 8,968 m confrontando com Margarida Elisabeth Weiler , até o vértice 3 de coordenadas N 7.539.743,770 e E

318.927,332 , deste segue com azimute de 346°25'50"e distância de 25,718 m confrontando com Margarida Elisabeth Weiler , até o vértice 4 de coordenadas N 7.539.768,770 e E 318.921,298 , deste segue com azimute de 346°39"e distância de 25,931 m confrontando com Margarida Elisabeth Weiler , até o vértice 5 de coordenadas N 7.539.793,952 e E 318.915,110 , deste segue com azimute de 346°19'35"e distância de 24,603 m confrontando com Margarida Elisabeth Weiler , até o vértice 6 de coordenadas N 7.539.817,858 e E 318.909,294 , deste segue com azimute de 346°9'6"e distância de 25,277 m confrontando com Margarida Elisabeth Weiler , até o vértice 7 de coordenadas N 7.539.842,400 e E 318.903,244 , deste segue com azimute de 343°20'37"e distância de 25,566 m confrontando com Margarida Elisabeth Weiler , até o vértice 8 de coordenadas N 7.539.866,893 e E 318.895,916 , deste segue com azimute de 341°48'9"e distância de 23,279 m confrontando com Margarida Elisabeth Weiler , até o vértice 9 de coordenadas N 7.539.889,008 e E 318.888,646 , deste segue com azimute de 341°58'11"e distância de 27,325 m confrontando com Margarida Elisabeth Weiler , até o vértice 10 de coordenadas N 7.539.914,991 e E 318.880,187 , deste segue com azimute de 340°7'8"e distância de 7,781 m confrontando com Izaura Rosa de Lima , até o vértice 11 de coordenadas N 7.539.922,308 e E 318.877,541 , deste segue com azimute de 59°26'50"e distância de 30,920 m confrontando com Ozório Faria de Godoy, até o vértice 12 de coordenadas N 7.539.938,026 e E 318.904,168 , deste segue com azimute de 166°49'38"e distância de 181,224 m confrontando com Ozório Faria de Godoy, até o vértice 13 de coordenadas N 7.539.761,570 e E 318.945,467 , deste segue com azimute de 166°46'35"e distância de 10,631 m confrontando com Ozório Faria de Godoy, até o vértice 14 de coordenadas N 7.539.751,221 e E 318.947,899 , deste segue com azimute de 166°39'23"e distância de 3,566 m confrontando com Ozório Faria de Godoy, até o vértice 1, ponto final da descrição deste perímetro. Todas as coordenadas aqui descritas estão georreferenciadas ao Sistema Geodésico Brasileiro, encontram-se representadas no Sistema UTM, referenciadas ao Meridiano Central 57° WGr. tendo como Datum o SIRGAS2000. Todos os azimutes e distâncias, área e perímetro foram calculados no plano de projeção UTM.



# Diário Oficial

## Anaurilândia - Estado de Mato Grosso do Sul

### DIOANA - Diário oficial do Município de Anaurilândia - MS

Sexta-feira 19 de Março de 2021

Criado pela Lei nº674 de 06 de Janeiro de 2017

Ano: 005

Edição: nº1024



**ANAURILÂNDIA**  
PREFEITURA

GOVERNO DE TRANSFORMAÇÃO



**ANAURILÂNDIA**  
PREFEITURA

GOVERNO DE TRANSFORMAÇÃO

Vértices	Confrontações	Matricula
1 ao 10	Margarida Elisabeth Weiler	2644
10 ao 11	Izaura Rosa de Lima	1917
11 ao 14	Ozório Faria de Godoy	2647
14 ao 1	Ozório Faria de Godoy	3145

### QUARTA ÁREA

#### DADOS DA OBRA

Rodovia: Acesso ao Balneário Municipal de Anaurilândia/MS

Trecho: MS-276 - Balneário Municipal de Anaurilândia

Extensão: 8,70 km

#### DADOS DA PROPRIEDADE

Desapropriação: 19

Propriedade: Sítio Novo Horizonte - Gleba A

Proprietário: Ozório Faria de Godoy

CPF/CNPJ: 294.472.081-34

Município: Anaurilândia

Matricula: 3145

Estaca inicial: 287+16,60 – 304+0,62

Área total da Propriedade (ha): 24,0486



Área a desapropriar (ha): 0,632

Perímetro da poligonal (m): 691,856

#### DESCRIÇÃO DO PERÍMETRO (ÁREA A DESAPROPRIAR)

A área é demarcada pela seguinte linha perimétrica: Inicia se no vértice 1 de coordenadas N 7.539.498,622 e E 319.132,620 , deste segue com azimute de 233°41'4"e distância de 28,310 m confrontando com Ozório Faria de Godoy, até o vértice 2 de coordenadas N 7.539.481,856 e E 319.109,808 , deste segue com azimute de 320°28'31"e distância de 5,091 m confrontando com Ozório Faria de

Godoy, até o vértice 3 de coordenadas N 7.539.485,783 e E 319.106,568 , deste segue com azimute de 316°57'5"e distância de 25,294 m confrontando com Ozório Faria de Godoy, até o vértice 4 de coordenadas N 7.539.504,267 e E 319.089,302 , deste segue com azimute de 317°4'24"e distância de 26,111 m confrontando com Ozório Faria de Godoy, até o vértice 5 de coordenadas N 7.539.523,386 e E 319.071,519 , deste segue com azimute de 317°10'5"e distância de 23,739 m confrontando com Ozório Faria de Godoy, até o vértice 6 de coordenadas N 7.539.540,795 e E 319.055,380 , deste segue com azimute de 317°25'29"e distância de 24,836 m confrontando com Ozório Faria de Godoy, até o vértice 7 de coordenadas N 7.539.559,084 e E 319.038,577 , deste segue com azimute de 316°46'34"e distância de 23,977 m confrontando com Ozório Faria de Godoy, até o vértice 8 de coordenadas N 7.539.576,556 e E 319.022,156 , deste segue com azimute de 316°59'1"e distância de 24,575 m confrontando com Ozório Faria de Godoy, até o vértice 9 de coordenadas N 7.539.594,524 e E 319.005,391 , deste segue com azimute de 317°10'14"e distância de 26,306 m confrontando com Ozório Faria de Godoy, até o vértice 10 de coordenadas N 7.539.613,816 e E 318.987,508 , deste segue com azimute de 317°2'3"e distância de 25,917 m confrontando com Ozório Faria de Godoy, até o vértice 11 de coordenadas N 7.539.632,781 e E 318.969,844 , deste segue com azimute de 317°8'46"e distância de 24,226 m confrontando com Ozório Faria de Godoy, até o vértice 12 de coordenadas N 7.539.650,541 e E 318.953,367 , deste segue com azimute de 320°19'3"e distância de 9,126 m confrontando com Ozório Faria de Godoy, até o vértice 13 de coordenadas N 7.539.657,564 e E 318.947,540 , deste segue com azimute de 334°27'18"e distância de 12,360 m confrontando com Ozório Faria de Godoy, até o vértice 14 de coordenadas N 7.539.668,716 e E 318.942,210 , deste segue com azimute de 347°40'11"e distância de 25,460 m confrontando com Ozório Faria de Godoy, até o vértice 15 de coordenadas N 7.539.693,589 e E 318.936,773 , deste segue com azimute de 349°28'22"e distância de 25,008 m confrontando com Ozório Faria de Godoy, até o vértice 16 de coordenadas N 7.539.718,176 e E 318.932,204 , deste segue com azimute de 350°28'45"e distância de 17,098 m confrontando com Ozório Faria de Godoy, até o vértice 17 de coordenadas N





# Diário Oficial

## Anaurilândia - Estado de Mato Grosso do Sul

### DIOANA - Diário oficial do Município de Anaurilândia - MS

Sexta-feira 19 de Março de 2021

Criado pela Lei nº674 de 06 de Janeiro de 2017  
Ano: 005 Edição: nº1024



**ANAURILÂNDIA**  
PREFEITURA

GOVERNO DE TRANSFORMAÇÃO

7.539.735,038 e E 318.929,376 , deste segue com azimute de 56°41'26"e distância de 23,149 m confrontando com Ozório Faria de Godoy, até o vértice 18 de coordenadas N 7.539.747,751 e E 318.948,722 , deste segue com azimute de 166°33'16"e distância de 1,696 m confrontando com Ozório Faria de Godoy, até o vértice 19 de coordenadas N 7.539.746,101 e E 318.949,116 , deste segue com azimute de 166°19'4"e distância de 8,747 m confrontando com Ozório Faria de Godoy, até o vértice 20 de coordenadas N 7.539.737,603 e E 318.951,185 , deste segue com azimute de 165°51'34"e distância de 6,933 m confrontando com Ozório Faria de Godoy, até o vértice 21 de coordenadas N 7.539.730,880 e E 318.952,879 , deste segue com azimute de 165°14'54"e distância de 8,284 m confrontando com Ozório Faria de Godoy, até o vértice 22 de coordenadas N 7.539.722,868 e E 318.954,989 , deste segue com azimute de 164°29'4"e distância de 7,182 m confrontando com Ozório Faria de Godoy, até o vértice 23 de coordenadas N 7.539.715,948 e E 318.956,910 , deste segue com azimute de 163°34'4"e distância de 8,025 m confrontando com Ozório Faria de Godoy, até o vértice 24 de coordenadas N 7.539.708,250 e E 318.959,180 , deste segue com azimute de 162°29'53"e distância de 7,228 m confrontando com Ozório Faria de Godoy, até o vértice 25 de coordenadas N 7.539.701,357 e E 318.961,354 , deste segue com azimute de 161°16'33"e distância de 7,834 m confrontando com Ozório Faria de Godoy, até o vértice 26 de coordenadas N 7.539.693,938 e E 318.963,869 , deste segue com azimute de 159°54'3"e distância de 7,206 m confrontando com Ozório Faria de Godoy, até o vértice 27 de coordenadas N 7.539.687,171 e E 318.966,345 , deste segue com azimute de 155°33'15"e distância de 35,490 m confrontando com Ozório Faria de Godoy, até o vértice 28 de coordenadas N 7.539.654,863 e E 318.981,031 , deste segue com azimute de 148°17'14"e distância de 35,490 m confrontando com Ozório Faria de Godoy, até o vértice 29 de coordenadas N 7.539.624,672 e E 318.999,687 , deste segue com azimute de 143°56'26"e distância de 7,206 m confrontando com Ozório Faria de Godoy, até o vértice 30 de coordenadas N 7.539.618,847 e E 319.003,928 , deste segue com azimute de 142°33'56"e distância de 7,834 m confrontando com Ozório Faria de Godoy, até o vértice 31 de coordenadas N 7.539.612,626 e E 319.008,690 , deste segue com azimute



**ANAURILÂNDIA**  
PREFEITURA

GOVERNO DE TRANSFORMAÇÃO

de 141°20'36"e distância de 7,228 m confrontando com Ozório Faria de Godoy, até o vértice 32 de coordenadas N 7.539.606,982 e E 319.013,205 , deste segue com azimute de 140°16'25"e distância de 8,025 m confrontando com Ozório Faria de Godoy, até o vértice 33 de coordenadas N 7.539.600,810 e E 319.018,334 , deste segue com azimute de 139°21'25"e distância de 7,182 m confrontando com Ozório Faria de Godoy, até o vértice 34 de coordenadas N 7.539.595,360 e E 319.023,012 , deste segue com azimute de 138°35'35"e distância de 8,284 m confrontando com Ozório Faria de Godoy, até o vértice 35 de coordenadas N 7.539.589,147 e E 319.028,492 , deste segue com azimute de 137°58'55"e distância de 6,933 m confrontando com Ozório Faria de Godoy, até o vértice 36 de coordenadas N 7.539.583,996 e E 319.033,133 , deste segue com azimute de 137°31'25"e distância de 8,747 m confrontando com Ozório Faria de Godoy, até o vértice 37 de coordenadas N 7.539.577,545 e E 319.039,039 , deste segue com azimute de 137°13'5"e distância de 5,262 m confrontando com Ozório Faria de Godoy, até o vértice 38 de coordenadas N 7.539.573,682 e E 319.042,613 , deste segue com azimute de 137°3'55"e distância de 10,631 m confrontando com Ozório Faria de Godoy, até o vértice 39 de coordenadas N 7.539.565,899 e E 319.049,855 , deste segue com azimute de 137°0'51"e distância de 12,608 m confrontando com Ozório Faria de Godoy, até o vértice 40 de coordenadas N 7.539.556,676 e E 319.058,451 , deste segue com azimute de 136°44'42"e distância de 14,742 m confrontando com Ozório Faria de Godoy, até o vértice 41 de coordenadas N 7.539.545,940 e E 319.068,552 , deste segue com azimute de 136°10'0"e distância de 14,897 m confrontando com Ozório Faria de Godoy, até o vértice 42 de coordenadas N 7.539.535,194 e E 319.078,870 , deste segue com azimute de 133°12'29"e distância de 8,377 m confrontando com Ozório Faria de Godoy, até o vértice 43 de coordenadas N 7.539.529,458 e E 319.084,976 , deste segue com azimute de 129°47'24"e distância de 1,144 m confrontando com Ozório Faria de Godoy, até o vértice 44 de coordenadas N 7.539.528,726 e E 319.085,855 , deste segue com azimute de 120°43'19"e distância de 10,311 m confrontando com Ozório Faria de Godoy, até o vértice 45 de coordenadas N 7.539.523,458 e E 319.094,719 , deste segue com azimute de 111°42'37"e distância de 0,503 m





# Diário Oficial

## Anaurilândia - Estado de Mato Grosso do Sul

### DIOANA - Diário oficial do Município de Anaurilândia - MS

Sexta-feira 19 de Março de 2021

Criado pela Lei nº674 de 06 de Janeiro de 2017

Ano: 005

Edição: nº1024



**ANAURILÂNDIA**  
PREFEITURA

GOVERNO DE TRANSFORMAÇÃO

confrontando com Ozório Faria de Godoy, até o vértice 46 de coordenadas N 7.539.523,272 e E 319.095,186 , deste segue com azimute de 104°26'52"e distância de 8,224 m confrontando com Ozório Faria de Godoy, até o vértice 47 de coordenadas N 7.539.521,220 e E 319.103,150 , deste segue com azimute de 96°56'59"e distância de 1,171 m confrontando com Ozório Faria de Godoy, até o vértice 48 de coordenadas N 7.539.521,079 e E 319.104,312 , deste segue com azimute de 108°1'50"e distância de 13,313 m confrontando com Ozório Faria de Godoy, até o vértice 49 de coordenadas N 7.539.516,958 e E 319.116,971 , deste segue com azimute de 129°38'43"e distância de 13,313 m confrontando com Ozório Faria de Godoy, até o vértice 50 de coordenadas N 7.539.508,464 e E 319.127,223 , deste segue com azimute de 151°15'36"e distância de 11,224 m confrontando com Angela Maria Leite Malacrida, até o vértice 1, ponto final da descrição deste perímetro. Todas as coordenadas aqui descritas estão georreferenciadas ao Sistema Geodésico Brasileiro, encontram-se representadas no Sistema UTM, referenciadas ao Meridiano Central 57° WGr. tendo como Datum o SIRGAS2000. Todos os azimutes e distâncias, área e perímetro foram calculados no plano de projeção UTM.

Vértices	Confrontações	Matrícula
1 ao 34	Ozório Faria de Godoy	3145
34 ao 35	Ozório Faria de Godoy	2647
35 ao 50	Ozório Faria de Godoy	3143
50 ao 1	Angela Maria Leite Malacrida	3326

### QUINTA ÁREA

#### DADOS DA OBRA

Rodovia: Acesso ao Balneário Municipal de Anaurilândia/MS

Trecho: MS-276 - Balneário Municipal de Anaurilândia

Extensão: 8,70 km

#### DADOS DA PROPRIEDADE

Desapropriação: 20



**ANAURILÂNDIA**  
PREFEITURA

GOVERNO DE TRANSFORMAÇÃO

Propriedade: Sítio Novo Horizonte

Proprietário: Ozório Faria de Godoy

CPF/CNPJ: 294.472.081-34

Município: Anaurilândia

Matrícula: 3143

Estaca inicial: 292+6,46 + 304+0,62

Área apresentada na certidão da Propriedade (ha): 0,3276

Área levantada pela topografia (ha): 0,337

Área a desapropriar (ha): 0,337

Perímetro da poligonal (m): 686,601

### DESCRIÇÃO DO PERÍMETRO (ÁREA A DESAPROPRIAR)

A área é demarcada pela seguinte linha perimétrica: Inicia se no vértice 1 de coordenadas N 7.539.735,038 e E 318.929,376 , deste segue com azimute de 170°28'45"e distância de 17,098 m confrontando com Margarida Elisabeth Weiler, até o vértice 2 de coordenadas N 7.539.718,176 e E 318.932,204 , deste segue com azimute de 169°28'22"e distância de 25,008 m confrontando com Ozório Faria de Godoy, até o vértice 3 de coordenadas N 7.539.693,589 e E 318.936,773 , deste segue com azimute de 167°40'11"e distância de 25,460 m confrontando com Ozório Faria de Godoy, até o vértice 4 de coordenadas N 7.539.668,716 e E 318.942,210 , deste segue com azimute de 234°18"e distância de 12,360 m confrontando com Ozório Faria de Godoy, até o vértice 5 de coordenadas N 7.539.657,564 e E 318.947,540 , deste segue com azimute de 140°19'3"e distância de 9,126 m confrontando com Ozório Faria de Godoy, até o vértice 6 de coordenadas N 7.539.650,541 e E 318.953,367 , deste segue com azimute de 137°8'46"e distância de 24,226 m confrontando com Ozório Faria de Godoy, até o vértice 7 de coordenadas N 7.539.632,781 e E 318.969,844 , deste segue com azimute de 137°2'3"e distância de 25,917 m confrontando com Ozório Faria de Godoy, até o vértice 8 de coordenadas N 7.539.613,816 e E 318.987,508 , deste segue com azimute de 137°10'14"e distância de 26,306 m confrontando com Ozório Faria de Godoy, até o vértice 9



# Diário Oficial

## Anaurilândia - Estado de Mato Grosso do Sul

### DIOANA - Diário oficial do Município de Anaurilândia - MS

Sexta-feira 19 de Março de 2021

Criado pela Lei nº674 de 06 de Janeiro de 2017

Ano: 005

Edição: nº1024



**ANAURILÂNDIA**  
PREFEITURA

GOVERNO DE TRANSFORMAÇÃO

de coordenadas N 7.539.594,524 e E 319.005,391 , deste segue com azimute de 136°59'1"e distância de 24,575 m confrontando com Ozório Faria de Godoy, até o vértice 10 de coordenadas N 7.539.576,556 e E 319.022,156 , deste segue com azimute de 136°46'34"e distância de 23,977 m confrontando com Ozório Faria de Godoy, até o vértice 11 de coordenadas N 7.539.559,084 e E 319.038,577 , deste segue com azimute de 137°25'29"e distância de 24,836 m confrontando com Ozório Faria de Godoy, até o vértice 12 de coordenadas N 7.539.540,795 e E 319.055,380 , deste segue com azimute de 137°10'5"e distância de 23,739 m confrontando com Ozório Faria de Godoy, até o vértice 13 de coordenadas N 7.539.523,386 e E 319.071,519 , deste segue com azimute de 137°4'24"e distância de 26,111 m confrontando com Ozório Faria de Godoy, até o vértice 14 de coordenadas N 7.539.504,267 e E 319.089,302 , deste segue com azimute de 136°57'5"e distância de 25,294 m confrontando com Ozório Faria de Godoy, até o vértice 15 de coordenadas N 7.539.485,783 e E 319.106,568 , deste segue com azimute de 140°28'31"e distância de 5,005 m confrontando com Ozório Faria de Godoy, até o vértice 16 de coordenadas N 7.539.481,923 e E 319.109,753 , deste segue com azimute de 241°8'5"e distância de 32,113 m confrontando com Ozório Faria de Godoy, até o vértice 17 de coordenadas N 7.539.466,420 e E 319.081,630 , deste segue com azimute de 322°30'3"e distância de 0,145 m confrontando com a Rodovia de Acesso ao Balneário de Anaurilândia, até o vértice 18 de coordenadas N 7.539.466,535 e E 319.081,542 , deste segue com azimute de 34°28'15"e distância de 10,407 m confrontando com Ozório Faria de Godoy, até o vértice 19 de coordenadas N 7.539.475,114 e E 319.087,432 , deste segue com azimute de 0°33'7"e distância de 9,656 m confrontando com Ozório Faria de Godoy, até o vértice 20 de coordenadas N 7.539.484,770 e E 319.087,525 , deste segue com azimute de 334°22'58"e distância de 15,032 m confrontando com Ozório Faria de Godoy, até o vértice 21 de coordenadas N 7.539.498,324 e E 319.081,026 , deste segue com azimute de 317°56'41"e distância de 25,161 m confrontando com Ozório Faria de Godoy, até o vértice 22 de coordenadas N 7.539.517,006 e E 319.064,172 , deste segue com azimute de 316°54'18"e distância de 23,101 m confrontando com Ozório Faria de Godoy, até o vértice 23 de coordenadas N



**ANAURILÂNDIA**  
PREFEITURA

GOVERNO DE TRANSFORMAÇÃO

7.539.533,875 e E 319.048,389 , deste segue com azimute de 316°43'39"e distância de 24,910 m confrontando com Ozório Faria de Godoy, até o vértice 24 de coordenadas N 7.539.552,012 e E 319.031,314 , deste segue com azimute de 317°5'18"e distância de 24,682 m confrontando com Ozório Faria de Godoy, até o vértice 25 de coordenadas N 7.539.570,089 e E 319.014,509 , deste segue com azimute de 317°19'35"e distância de 24,456 m confrontando com Ozório Faria de Godoy, até o vértice 26 de coordenadas N 7.539.588,070 e E 318.997,932 , deste segue com azimute de 316°37'10"e distância de 26,022 m confrontando com Ozório Faria de Godoy, até o vértice 27 de coordenadas N 7.539.606,983 e E 318.980,059 , deste segue com azimute de 316°55'4"e distância de 25,524 m confrontando com Ozório Faria de Godoy, até o vértice 28 de coordenadas N 7.539.625,625 e E 318.962,625 , deste segue com azimute de 318°17'3"e distância de 25,586 m confrontando com Ozório Faria de Godoy, até o vértice 29 de coordenadas N 7.539.644,724 e E 318.945,599 , deste segue com azimute de 329°0'29"e distância de 27,302 m confrontando com Ozório Faria de Godoy, até o vértice 30 de coordenadas N 7.539.668,128 e E 318.931,541 , deste segue com azimute de 347°57'34"e distância de 24,563 m confrontando com Ozório Faria de Godoy, até o vértice 31 de coordenadas N 7.539.692,151 e E 318.926,417 , deste segue com azimute de 349°8'59"e distância de 37,025 m confrontando com Ozório Faria de Godoy, até o vértice 32 de coordenadas N 7.539.728,514 e E 318.919,447 , deste segue com azimute de 56°41'26"e distância de 11,880 m confrontando com Ozório Faria de Godoy, até o vértice 1, ponto final da descrição deste perímetro. Todas as coordenadas aqui descritas estão georreferenciadas ao Sistema Geodésico Brasileiro, encontram-se representadas no Sistema UTM, referenciadas ao Meridiano Central 57° WGr. tendo como Datum o SIRGAS2000. Todos os azimutes e distâncias, área e perímetro foram calculados no plano de projeção UTM.

Vértices	Confrontações	Matrícula
1 ao 2	Margarida Elisabeth Weiler	2644
2 ao 17	Ozório Faria de Godoy	3144
17 ao 18	a Rodovia de Acesso ao Balneário de Anaurilândia	-
18 ao 1	Ozório Faria de Godoy	3145



# Diário Oficial

## Anaurilândia - Estado de Mato Grosso do Sul

### DIOANA - Diário oficial do Município de Anaurilândia - MS

Sexta-feira 19 de Março de 2021

Criado pela Lei nº674 de 06 de Janeiro de 2017  
Ano: 005 Edição: nº1024



GOVERNO DE TRANSFORMAÇÃO

### SEXTA ÁREA

#### MEMORIAL DESCRITIVO

##### DADOS DA OBRA

Rodovia: Acesso ao Balneário Municipal de Anaurilândia/MS  
Trecho: MS-276 - Balneário Municipal de Anaurilândia  
Extensão: 8,70 km

##### DADOS DA PROPRIEDADE

Desapropriação: 22  
Propriedade: Fazenda São Roque  
Proprietário: Angela Maria Leite Malacrida  
CPF/CNPJ: 017.666.478-55  
Município: Anaurilândia  
Matrícula: 3326  
Estaca inicial: 304+0,67  
Área total da Propriedade (ha): 357,8726  
Área a desapropriar (ha): 0,223  
Perímetro da poligonal (m): 250,87

#### DESCRIÇÃO DO PERÍMETRO (ÁREA A DESAPROPRIAR)

A área é demarcada pela seguinte linha perimétrica: Inicia se no vértice 1 de coordenadas N 7.539.428,186 e E 319.158,694 , deste segue com azimute de 240°23'38"e distância de 23,000 m confrontando com Cesp - Companhia Energética de São Paulo, até o vértice 2 de coordenadas N 7.539.416,823 e E 319.138,697 , deste segue com azimute de 330°18'27"e distância de 4,314 m confrontando com Cesp - Companhia Energética de São Paulo, até o vértice 3 de coordenadas N 7.539.420,571 e E 319.136,560 , deste segue com azimute de 327°27'50"e distância de 20,007 m confrontando com Cesp Companhia Energética de São Paulo, até o vértice 4 de coordenadas N 7.539.437,438 e E 319.125,799 , deste segue com azimute de 324°54'22"e distância de 1,558 m



GOVERNO DE TRANSFORMAÇÃO

confrontando com Cesp - Companhia Energética de São Paulo, até o vértice 5 de coordenadas N 7.539.438,713 e E 319.124,903 , deste segue com azimute de 313°51'7"e distância de 19,580 m confrontando com Cesp Companhia Energética de São Paulo, até o vértice 6 de coordenadas N 7.539.452,278 e E 319.110,783 , deste segue com azimute de 271°24'34"e distância de 11,748 m confrontando com Cesp - Companhia Energética de São Paulo, até o vértice 7 de coordenadas N 7.539.452,567 e E 319.099,039 , deste segue com azimute de 233°54'40"e distância de 10,574 m confrontando com Cesp Companhia Energética de São Paulo, até o vértice 8 de coordenadas N 7.539.446,339 e E 319.090,494 , deste segue com azimute de 326°41'25"e distância de 11,576 m confrontando com a Rodovia de Acesso ao Balneário de Anaurilândia, até o vértice 9 de coordenadas N 7.539.456,013 e E 319.084,137 , deste segue com azimute de 53°22'49"e distância de 22,075 m confrontando com a Rodovia de Acesso ao Balneário de Anaurilândia, até o vértice 10 de coordenadas N 7.539.469,181 e E 319.101,855 , deste segue com azimute de 52°23'54"e distância de 14,206 m confrontando com a Rodovia de Acesso ao Balneário de Anaurilândia, até o vértice 11 de coordenadas N 7.539.477,849 e E 319.113,110 , deste segue com azimute de 320°30'34"e distância de 5,192 m confrontando com Ozório Faria de Godoy, até o vértice 12 de coordenadas N 7.539.481,856 e E 319.109,808 , deste segue com azimute de 53°41'4"e distância de 28,310 m confrontando com Angela Maria Leite Malacrida, até o vértice 13 de coordenadas N 7.539.498,622 e E 319.132,620 , deste segue com azimute de 162°27'13"e distância de 7,644 m confrontando com Angela Maria Leite Malacrida, até o vértice 14 de coordenadas N 7.539.491,334 e E 319.134,924 , deste segue com azimute de 177°24'22"e distância de 7,761 m confrontando com Angela Maria Leite Malacrida, até o vértice 15 de coordenadas N 7.539.483,581 e E 319.135,275 , deste segue com azimute de 184°3'33"e distância de 0,627 m confrontando com Angela Maria Leite Malacrida, até o vértice 16 de coordenadas N 7.539.482,956 e E 319.135,231 , deste segue com azimute de 173°49'42"e distância de 4,995 m confrontando com Angela Maria Leite Malacrida, até o vértice 17 de coordenadas N 7.539.477,989 e E 319.135,768 , deste segue com azimute de 163°4'48"e distância de 0,420 m confrontando com Angela Maria



# Diário Oficial

## Anaurilândia - Estado de Mato Grosso do Sul

### DIOANA - Diário oficial do Município de Anaurilândia - MS

Sexta-feira 19 de Março de 2021

Criado pela Lei nº674 de 06 de Janeiro de 2017

Ano: 005

Edição: nº1024



**ANAURILÂNDIA**  
PREFEITURA

GOVERNO DE TRANSFORMAÇÃO

Leite Malacrida, até o vértice 18 de coordenadas N 7.539.477,588 e E 319.135,890 , deste segue com azimute de 152°4'20"e distância de 0,838 m confrontando com Angela Maria Leite Malacrida, até o vértice 19 de coordenadas N 7.539.476,847 e E 319.136,283 , deste segue com azimute de 172°44'10"e distância de 6,318 m confrontando com Angela Maria Leite Malacrida, até o vértice 20 de coordenadas N 7.539.470,580 e E 319.137,082 , deste segue com azimute de 199°48'41"e distância de 7,023 m confrontando com Angela Maria Leite Malacrida, até o vértice 21 de coordenadas N 7.539.463,973 e E 319.134,701 , deste segue com azimute de 145°40'50"e distância de 38,614 m confrontando com Angela Maria Leite Malacrida, até o vértice 22 de coordenadas N 7.539.432,082 e E 319.156,472 , deste segue com azimute de 150°18'21"e distância de 4,485 m confrontando com Angela Maria Leite Malacrida, até o vértice 1, ponto final da descrição deste perímetro. Todas as coordenadas aqui descritas estão georreferenciadas ao Sistema Geodésico Brasileiro, encontram-se representadas no Sistema UTM, referenciadas ao Meridiano Central 57° WGr. tendo como Datum o SIRGAS2000. Todos os azimutes e distâncias, área e perímetro foram calculados no plano de projeção UTM.

Vértices	Confrontações	Matrícula
1 ao 8	Cesp - Companhia Energética de São Paulo	-
8 ao 11	a Rodovia de Acesso ao Balneário de Anaurilândia	-
11 ao 12	Ozório Faria de Godoy	3145
12 ao 1	Angela Maria Leite Malacrida	3326

### SÉTIMA ÁREA

#### DADOS DA OBRA

Rodovia: Acesso ao Balneário Municipal de Anaurilândia/MS

Trecho: MS-276 - Balneário Municipal de Anaurilândia

Extensão: 8,70 km

#### DADOS DA PROPRIEDADE

Desapropriação: 23



**ANAURILÂNDIA**  
PREFEITURA

GOVERNO DE TRANSFORMAÇÃO

Propriedade: Fazenda Corguinho

Proprietário: Abadia Faria de Godoy e Outros

CPF/CNPJ: 614.464.671-04

Município: Anaurilândia

Matrícula: 2856

Estaca inicial: 337+1,04

Área total da Propriedade (ha): 75,0205

Área a desapropriar (ha): 0,667

Perímetro da poligonal (m): 1004,506

### DESCRIÇÃO DO PERÍMETRO (ÁREA A DESAPROPRIAR)

A área é demarcada pela seguinte linha perimétrica: Inicia se no vértice 1 de coordenadas N 7.538.790,512 e E 318.179,425 , deste segue com azimute de 53°57'44"e distância de 25,037 m confrontando com Abadia Faria de Godoy e Outros, até o vértice 2 de coordenadas N 7.538.805,242 e E 318.199,670 , deste segue com azimute de 53°9'10"e distância de 24,841 m confrontando com Abadia Faria de Godoy e Outros, até o vértice 3 de coordenadas N 7.538.820,139 e E 318.219,549 , deste segue com azimute de 53°54'36"e distância de 23,051 m confrontando com Abadia Faria de Godoy e Outros, até o vértice 4 de coordenadas N 7.538.833,717 e E 318.238,176 , deste segue com azimute de 53°34'39"e distância de 24,255 m confrontando com Abadia Faria de Godoy e Outros, até o vértice 5 de coordenadas N 7.538.848,118 e E 318.257,693 , deste segue com azimute de 53°52'13"e distância de 24,643 m confrontando com Abadia Faria de Godoy e Outros, até o vértice 6 de coordenadas N 7.538.862,648 e E 318.277,597 , deste segue com azimute de 53°20'36"e distância de 23,956 m confrontando com Abadia Faria de Godoy e Outros, até o vértice 7 de coordenadas N 7.538.876,950 e E 318.296,815 , deste segue com azimute de 53°45'30"e distância de 26,470 m confrontando com Abadia Faria de Godoy e Outros, até o vértice 8 de coordenadas N 7.538.892,599 e E 318.318,164 , deste segue com azimute de 53°33'38"e distância de 26,597 m confrontando com Abadia Faria de Godoy e Outros, até o



# Diário Oficial

## Anaurilândia - Estado de Mato Grosso do Sul

### DIOANA - Diário oficial do Município de Anaurilândia - MS

Sexta-feira 19 de Março de 2021

Criado pela Lei nº674 de 06 de Janeiro de 2017  
Ano: 005 Edição: nº1024



**ANAURILÂNDIA**  
PREFEITURA

GOVERNO DE TRANSFORMAÇÃO

vértice 9 de coordenadas N 7.538.908,397 e E 318.339,561 , deste segue com azimute de 53°46'5"e distância de 25,559 m confrontando com Abadia Faria de Godoy e Outros, até o vértice 10 de coordenadas N 7.538.923,504 e E 318.360,178 , deste segue com azimute de 53°39'45"e distância de 29,375 m confrontando com Abadia Faria de Godoy e Outros, até o vértice 11 de coordenadas N 7.538.940,910 e E 318.383,841 , deste segue com azimute de 53°26'59"e distância de 25,822 m confrontando com Abadia Faria de Godoy e Outros, até o vértice 12 de coordenadas N 7.538.956,288 e E 318.404,585 , deste segue com azimute de 54°7'20"e distância de 27,898 m confrontando com Abadia Faria de Godoy e Outros, até o vértice 13 de coordenadas N 7.538.972,638 e E 318.427,190 , deste segue com azimute de 53°16'27"e distância de 24,179 m confrontando com Cesp- Companhia Energética de São Paulo, até o vértice 14 de coordenadas N 7.538.987,097 e E 318.446,570 , deste segue com azimute de 53°43'50"e distância de 30,205 m confrontando com a Rodovia de Acesso ao Balneário de Anaurilândia, até o vértice 15 de coordenadas N 7.539.004,966 e E 318.470,923 , deste segue com azimute de 53°57'30"e distância de 26,624 m confrontando com a Rodovia de Acesso ao Balneário de Anaurilândia, até o vértice 16 de coordenadas N 7.539.020,631 e E 318.492,451 , deste segue com azimute de 53°35'33"e distância de 25,259 m confrontando com a Rodovia de Acesso ao Balneário de Anaurilândia, até o vértice 17 de coordenadas N 7.539.035,623 e E 318.512,780 , deste segue com azimute de 53°39'21"e distância de 25,329 m confrontando com a Rodovia de Acesso ao Balneário de Anaurilândia, até o vértice 18 de coordenadas N 7.539.050,634 e E 318.533,182 , deste segue com azimute de 54°1'27"e distância de 25,945 m confrontando com a Rodovia de Acesso ao Balneário de Anaurilândia, até o vértice 19 de coordenadas N 7.539.065,875 e E 318.554,178 , deste segue com azimute de 109°58'9"e distância de 5,645 m confrontando com a Rodovia de Acesso ao Balneário de Anaurilândia, até o vértice 20 de coordenadas N 7.539.063,947 e E 318.559,484 , deste segue com azimute de 55°10'1"e distância de 9,037 m confrontando com a Rodovia de Acesso ao Balneário de Anaurilândia, até o vértice 21 de coordenadas N 7.539.069,109 e E 318.566,902 , deste segue com azimute de 10°57'5"e distância de 7,427 m



**ANAURILÂNDIA**  
PREFEITURA

GOVERNO DE TRANSFORMAÇÃO

confrontando com a Rodovia de Acesso ao Balneário de Anaurilândia, até o vértice 22 de coordenadas N 7.539.076,401 e E 318.568,313 , deste segue com azimute de 52°46'40"e distância de 6,604 m confrontando com a Rodovia de Acesso ao Balneário de Anaurilândia, até o vértice 23 de coordenadas N 7.539.080,396 e E 318.573,572 , deste segue com azimute de 52°4'57"e distância de 3,052 m confrontando com a Rodovia de Acesso ao Balneário de Anaurilândia, até o vértice 24 de coordenadas N 7.539.082,272 e E 318.575,980 , deste segue com azimute de 141°49'6"e distância de 13,272 m confrontando com a Rodovia de Acesso ao Balneário de Anaurilândia, até o vértice 25 de coordenadas N 7.539.071,839 e E 318.584,184 , deste segue com azimute de 233°17'41"e distância de 363,052 m confrontando com a Rodovia de Acesso ao Balneário de Anaurilândia, até o vértice 26 de coordenadas N 7.538.854,844 e E 318.293,118 , deste segue com azimute de 233°21'21"e distância de 10,709 m confrontando com a Rodovia de Acesso ao Balneário de Anaurilândia, até o vértice 27 de coordenadas N 7.538.848,452 e E 318.284,525 , deste segue com azimute de 233°32'21"e distância de 5,419 m confrontando com a Rodovia de Acesso ao Balneário de Anaurilândia, até o vértice 28 de coordenadas N 7.538.845,232 e E 318.280,167 , deste segue com azimute de 233°54'21"e distância de 9,060 m confrontando com a Rodovia de Acesso ao Balneário de Anaurilândia, até o vértice 29 de coordenadas N 7.538.839,895 e E 318.272,846 , deste segue com azimute de 234°27'21"e distância de 7,324 m confrontando com a Rodovia de Acesso ao Balneário de Anaurilândia, até o vértice 30 de coordenadas N 7.538.835,637 e E 318.266,887 , deste segue com azimute de 235°11'22"e distância de 8,832 m confrontando com a Rodovia de Acesso ao Balneário de Anaurilândia, até o vértice 31 de coordenadas N 7.538.830,595 e E 318.259,635 , deste segue com azimute de 236°6'22"e distância de 7,808 m confrontando com a Rodovia de Acesso ao Balneário de Anaurilândia, até o vértice 32 de coordenadas N 7.538.826,241 e E 318.253,154 , deste segue com azimute de 237°12'22"e distância de 8,807 m confrontando com a Rodovia de Acesso ao Balneário de Anaurilândia, até o vértice 33 de coordenadas N 7.538.821,471 e E 318.245,751 , deste segue com azimute de ~~237~~22"e distância de 8,088 m confrontando com a Rodovia de Acesso ao Balneário de



# Diário Oficial

## Anaurilândia - Estado de Mato Grosso do Sul

### DIOANA - Diário oficial do Município de Anaurilândia - MS

Sexta-feira 19 de Março de 2021

Criado pela Lei nº674 de 06 de Janeiro de 2017

Ano: 005

Edição: nº1024



**ANAURILÂNDIA**  
PREFEITURA

GOVERNO DE TRANSFORMAÇÃO

Anaurilândia, até o vértice 34 de coordenadas N 7.538.817,243 e E 318.238,855 , deste segue com azimute de 239°57'23"e distância de 8,851 m confrontando com a Rodovia de Acesso ao Balneário de Anaurilândia, até o vértice 35 de coordenadas N 7.538.812,812 e E 318.231,194 , deste segue com azimute de 241°36'23"e distância de 8,301 m confrontando com a Rodovia de Acesso ao Balneário de Anaurilândia, até o vértice 36 de coordenadas N 7.538.808,865 e E 318.223,891 , deste segue com azimute de 247°34'23"e distância de 48,105 m confrontando com a Rodovia de Acesso ao Balneário de Anaurilândia, até o vértice 1, ponto final da descrição deste perímetro. Todas as coordenadas aqui descritas estão georreferenciadas ao Sistema Geodésico Brasileiro, encontram-se representadas no Sistema UTM, referenciadas ao Meridiano Central 57° WGr. tendo como Datum o SIRGAS2000. Todos os azimutes e distâncias, área e perímetro foram calculados no plano de projeção UTM.

Vértices	Confrontações	Matricula
1 ao 13	Abadia Faria de Godoy e Outros	2856
13 ao 14	Cesp - Companhia Energética de São Paulo	-
14 ao 1	a Rodovia de Acesso ao Balneário de Anaurilândia	-

### OITAVA ÁREA

#### DADOS DA OBRA

Rodovia: Acesso ao Balneário Municipal de Anaurilândia/MS

Trecho: MS-276 - Balneário Municipal de Anaurilândia

Extensão: 8,70 km

#### DADOS DA PROPRIEDADE

Desapropriação: 25

Propriedade: Fazenda Corguinho

Proprietário: Abadia Faria de Godoy e Outros

CPF/CNPJ: 614.464.671-04

Município: Anaurilândia

Matricula: 2856



**ANAURILÂNDIA**  
PREFEITURA

GOVERNO DE TRANSFORMAÇÃO

Estaca inicial: 362+6,78

Área total da Propriedade (ha): 75,0205

Área a desapropriar (ha): 1,433

Perímetro da poligonal (m): 2590,973

### DESCRIÇÃO DO PERÍMETRO (ÁREA A DESAPROPRIAR)

A área é demarcada pela seguinte linha perimétrica: Inicia se no vértice 1 de coordenadas N 7.538.822,041 e E 317.646,041 , deste segue com azimute de 275°49'41"e distância de 5,768 m confrontando com Abadia Faria de Godoy e Outros, até o vértice 2 de coordenadas N 7.538.822,627 e E 317.640,303 , deste segue com azimute de 324°34'39"e distância de 20,920 m confrontando com a Rodovia de Acesso ao Balneário de Anaurilândia, até o vértice 3 de coordenadas N 7.538.839,675 e E 317.628,177 , deste segue com azimute de 95°34'59"e distância de 19,562 m confrontando com a Rodovia de Acesso ao Balneário de Anaurilândia, até o vértice 4 de coordenadas N 7.538.837,772 e E 317.647,647 , deste segue com azimute de 95°48'12"e distância de 23,355 m confrontando com a Rodovia de Acesso ao Balneário de Anaurilândia, até o vértice 5 de coordenadas N 7.538.835,410 e E 317.670,882 , deste segue com azimute de 95°57'46"e distância de 24,740 m confrontando com a Rodovia de Acesso ao Balneário de Anaurilândia, até o vértice 6 de coordenadas N 7.538.832,840 e E 317.695,488 , deste segue com azimute de 95°55'23"e distância de 29,430 m confrontando com a Rodovia de Acesso ao Balneário de Anaurilândia, até o vértice 7 de coordenadas N 7.538.829,803 e E 317.724,761 , deste segue com azimute de 95°54'21"e distância de 26,425 m confrontando com a Rodovia de Acesso ao Balneário de Anaurilândia, até o vértice 8 de coordenadas N 7.538.827,084 e E 317.751,046 , deste segue com azimute de 95°43'19"e distância de 22,116 m confrontando com a Rodovia de Acesso ao Balneário de Anaurilândia, até o vértice 9 de coordenadas N 7.538.824,879 e E 317.773,052 , deste segue com azimute de 95°43'38"e distância de 25,132 m confrontando com a Rodovia de Acesso ao Balneário de Anaurilândia, até o vértice 10 de



# Diário Oficial

## Anaurilândia - Estado de Mato Grosso do Sul

### DIOANA - Diário oficial do Município de Anaurilândia - MS

Sexta-feira 19 de Março de 2021

Criado pela Lei nº674 de 06 de Janeiro de 2017

Ano: 005

Edição: nº1024



**ANAURILÂNDIA**  
PREFEITURA

GOVERNO DE TRANSFORMAÇÃO

coordenadas N 7.538.822,371 e E 317.798,059 , deste segue com azimute de 95°48'6"e distância de 26,007 m confrontando com a Rodovia de Acesso ao Balneário de Anaurilândia, até o vértice 11 de coordenadas N 7.538.819,742 e E 317.823,933 , deste segue com azimute de 95°45'18"e distância de 24,582 m confrontando com a Rodovia de Acesso ao Balneário de Anaurilândia, até o vértice 12 de coordenadas N 7.538.817,277 e E 317.848,391 , deste segue com azimute de 95°41'10"e distância de 25,626 m confrontando com a Rodovia de Acesso ao Balneário de Anaurilândia, até o vértice 13 de coordenadas N 7.538.814,738 e E 317.873,891 , deste segue com azimute de 96°2'15"e distância de 26,308 m confrontando com a Rodovia de Acesso ao Balneário de Anaurilândia, até o vértice 14 de coordenadas N 7.538.811,971 e E 317.900,053 , deste segue com azimute de 95°31'3"e distância de 27,530 m confrontando com a Rodovia de Acesso ao Balneário de Anaurilândia, até o vértice 15 de coordenadas N 7.538.809,324 e E 317.927,455 , deste segue com azimute de 95°55'33"e distância de 26,424 m confrontando com a Rodovia de Acesso ao Balneário de Anaurilândia, até o vértice 16 de coordenadas N 7.538.806,596 e E 317.953,738 , deste segue com azimute de 95°44'58"e distância de 23,638 m confrontando com a Rodovia de Acesso ao Balneário de Anaurilândia, até o vértice 17 de coordenadas N 7.538.804,228 e E 317.977,257 , deste segue com azimute de 95°52'23"e distância de 25,380 m confrontando com a Rodovia de Acesso ao Balneário de Anaurilândia, até o vértice 18 de coordenadas N 7.538.801,631 e E 318.002,504 , deste segue com azimute de 95°41'50"e distância de 26,745 m confrontando com a Rodovia de Acesso ao Balneário de Anaurilândia, até o vértice 19 de coordenadas N 7.538.798,976 e E 318.029,117 , deste segue com azimute de 96°25'13"e distância de 22,751 m confrontando com a Rodovia de Acesso ao Balneário de Anaurilândia, até o vértice 20 de coordenadas N 7.538.796,432 e E 318.051,725 , deste segue com azimute de 95°9'35"e distância de 21,639 m confrontando com a Rodovia de Acesso ao Balneário de Anaurilândia, até o vértice 21 de coordenadas N 7.538.794,486 e E 318.073,276 , deste segue com azimute de 96°1'38"e distância de 28,143 m confrontando com a Rodovia de Acesso ao Balneário de Anaurilândia, até o vértice 22 de coordenadas N 7.538.791,531 e E 318.101,263 , deste segue com



**ANAURILÂNDIA**  
PREFEITURA

GOVERNO DE TRANSFORMAÇÃO

azimute de 95°59'44"e distância de 25,543 m confrontando com a Rodovia de Acesso ao Balneário de Anaurilândia, até o vértice 23 de coordenadas N 7.538.788,863 e E 318.126,666 , deste segue com azimute de 96°6'48"e distância de 26,198 m confrontando com a Rodovia de Acesso ao Balneário de Anaurilândia, até o vértice 24 de coordenadas N 7.538.786,073 e E 318.152,715 , deste segue com azimute de 95°55'33"e distância de 7,548 m confrontando com a Rodovia de Acesso ao Balneário de Anaurilândia, até o vértice 25 de coordenadas N 7.538.785,294 e E 318.160,223 , deste segue com azimute de 259°20'45"e distância de 22,974 m confrontando com a Rodovia de Acesso ao Balneário de Anaurilândia, até o vértice 26 de coordenadas N 7.538.781,046 e E 318.137,645 , deste segue com azimute de 261°47'3"e distância de 11,497 m confrontando com a Rodovia de Acesso ao Balneário de Anaurilândia, até o vértice 27 de coordenadas N 7.538.779,403 e E 318.126,266 , deste segue com azimute de 266°39'38"e distância de 11,497 m confrontando com a Rodovia de Acesso ao Balneário de Anaurilândia, até o vértice 28 de coordenadas N 7.538.778,734 e E 318.114,788 , deste segue com azimute de 267°30'59"e distância de 8,301 m confrontando com a Rodovia de Acesso ao Balneário de Anaurilândia, até o vértice 29 de coordenadas N 7.538.778,374 e E 318.106,495 , deste segue com azimute de 269°9'59"e distância de 8,851 m confrontando com a Rodovia de Acesso ao Balneário de Anaurilândia, até o vértice 30 de coordenadas N 7.538.778,245 e E 318.097,645 , deste segue com azimute de 270°37'60"e distância de 8,088 m confrontando com Abadia Faria de Godoy e Outros, até o vértice 31 de coordenadas N 7.538.778,335 e E 318.089,558 , deste segue com azimute de 271°55'0"e distância de 8,807 m confrontando com Abadia Faria de Godoy e Outros, até o vértice 32 de coordenadas N 7.538.778,629 e E 318.080,755 , deste segue com azimute de 273°1'0"e distância de 7,808 m confrontando com Abadia Faria de Godoy e Outros, até o vértice 33 de coordenadas N 7.538.779,040 e E 318.072,958 , deste segue com azimute de 273°55'60"e distância de 8,832 m confrontando com Abadia Faria de Godoy e Outros, até o vértice 34 de coordenadas N 7.538.779,646 e E 318.064,147 , deste segue com azimute de 274°40'1"e distância de 7,324 m confrontando com Abadia Faria de Godoy e Outros, até o vértice 35 de



# Diário Oficial

## Anaurilândia - Estado de Mato Grosso do Sul

### DIOANA - Diário oficial do Município de Anaurilândia - MS

Sexta-feira 19 de Março de 2021

Criado pela Lei nº674 de 06 de Janeiro de 2017  
Ano: 005 Edição: nº1024



GOVERNO DE TRANSFORMAÇÃO

coordenadas N 7.538.780,242 e E 318.056,847 , deste segue com azimute de 275°13'1"e distância de 9,060 m confrontando com Abadia Faria de Godoy e Outros, até o vértice 36 de coordenadas N 7.538.781,066 e E 318.047,825 , deste segue com azimute de 275°35'1"e distância de 5,419 m confrontando com Abadia Faria de Godoy e Outros, até o vértice 37 de coordenadas N 7.538.781,593 e E 318.042,432 , deste segue com azimute de 275°46'1"e distância de 10,709 m confrontando com Abadia Faria de Godoy e Outros, até o vértice 38 de coordenadas N 7.538.782,669 e E 318.031,777 , deste segue com azimute de 275°49'41"e distância de 332,740 m confrontando com Abadia Faria de Godoy e Outros, até o vértice 39 de coordenadas N 7.538.816,456 e E 317.700,757 , deste segue com azimute de 230°49'41"e distância de 21,213 m confrontando com Abadia Faria de Godoy e Outros, até o vértice 40 de coordenadas N 7.538.803,057 e E 317.684,311 , deste segue com azimute de 185°49'41"e distância de 9,551 m confrontando com Abadia Faria de Godoy e Outros, até o vértice 41 de coordenadas N 7.538.793,555 e E 317.683,341 , deste segue com azimute de 165°4'29"e distância de 28,348 m confrontando com Abadia Faria de Godoy e Outros, até o vértice 42 de coordenadas N 7.538.766,164 e E 317.690,643 , deste segue com azimute de 144°19'16"e distância de 609,720 m confrontando com Abadia Faria de Godoy e Outros, até o vértice 43 de coordenadas N 7.538.270,888 e E 318.046,256 , deste segue com azimute de 144°20'2"e distância de 5,342 m confrontando com Abadia Faria de Godoy e Outros, até o vértice 44 de coordenadas N 7.538.266,548 e E 318.049,371 , deste segue com azimute de 144°22'20"e distância de 2,684 m confrontando com Abadia Faria de Godoy e Outros, até o vértice 45 de coordenadas N 7.538.264,366 e E 318.050,935 , deste segue com azimute de 144°26'55"e distância de 4,480 m confrontando com Abadia Faria de Godoy e Outros, até o vértice 46 de coordenadas N 7.538.260,721 e E 318.053,539 , deste segue com azimute de 144°33'47"e distância de 3,600 m confrontando com Abadia Faria de Godoy e Outros, até o vértice 47 de coordenadas N 7.538.257,788 e E 318.055,627 , deste segue com azimute de 144°42'57"e distância de 4,329 m confrontando com Abadia Faria de Godoy e Outros, até o vértice 48 de coordenadas N 7.538.254,254 e E 318.058,127 , deste segue com



GOVERNO DE TRANSFORMAÇÃO

azimute de 144°54'25"e distância de 3,804 m confrontando com Abadia Faria de Godoy e Outros, até o vértice 49 de coordenadas N 7.538.251,141 e E 318.060,314 , deste segue com azimute de 145°8'10"e distância de 4,279 m confrontando com Abadia Faria de Godoy e Outros, até o vértice 50 de coordenadas N 7.538.247,630 e E 318.062,761 , deste segue com azimute de 145°24'13"e distância de 3,907 m confrontando com Abadia Faria de Godoy e Outros, até o vértice 51 de coordenadas N 7.538.244,414 e E 318.064,979 , deste segue com azimute de 145°42'33"e distância de 4,264 m confrontando com Abadia Faria de Godoy e Outros, até o vértice 52 de coordenadas N 7.538.240,891 e E 318.067,381 , deste segue com azimute de 146°3'10"e distância de 3,976 m confrontando com Abadia Faria de Godoy e Outros, até o vértice 53 de coordenadas N 7.538.237,593 e E 318.069,602 , deste segue com azimute de 147°20'26"e distância de 24,008 m confrontando com Abadia Faria de Godoy e Outros, até o vértice 54 de coordenadas N 7.538.217,380 e E 318.082,558 , deste segue com azimute de 149°33'33"e distância de 24,008 m confrontando com Abadia Faria de Godoy e Outros, até o vértice 55 de coordenadas N 7.538.196,682 e E 318.094,721 , deste segue com azimute de 150°50'49"e distância de 3,976 m confrontando com Abadia Faria de Godoy e Outros, até o vértice 56 de coordenadas N 7.538.193,209 e E 318.096,658 , deste segue com azimute de 151°11'27"e distância de 4,264 m confrontando com Abadia Faria de Godoy e Outros, até o vértice 57 de coordenadas N 7.538.189,473 e E 318.098,713 , deste segue com azimute de 151°29'47"e distância de 3,907 m confrontando com Abadia Faria de Godoy e Outros, até o vértice 58 de coordenadas N 7.538.186,039 e E 318.100,578 , deste segue com azimute de 151°45'49"e distância de 4,279 m confrontando com Abadia Faria de Godoy e Outros, até o vértice 59 de coordenadas N 7.538.182,269 e E 318.102,602 , deste segue com azimute de 151°59'34"e distância de 3,804 m confrontando com Abadia Faria de Godoy e Outros, até o vértice 60 de coordenadas N 7.538.178,910 e E 318.104,389 , deste segue com azimute de 152°11'2"e distância de 4,329 m confrontando com Abadia Faria de Godoy e Outros, até o vértice 61 de coordenadas N 7.538.175,082 e E 318.106,409 , deste segue com azimute de 152°20'12"e distância de 3,600 m confrontando





# Diário Oficial

## Anaurilândia - Estado de Mato Grosso do Sul

### DIOANA - Diário oficial do Município de Anaurilândia - MS

Sexta-feira 19 de Março de 2021

Criado pela Lei nº674 de 06 de Janeiro de 2017  
Ano: 005 Edição: nº1024



GOVERNO DE TRANSFORMAÇÃO

com Abadia Faria de Godoy e Outros, até o vértice 62 de coordenadas N 7.538.171,893 e E 318.108,080 , deste segue com azimute de 152°25'16"e distância de 1,838 m confrontando com Abadia Faria de Godoy e Outros, até o vértice 63 de coordenadas N 7.538.170,264 e E 318.108,931 , deste segue com azimute de 324°19'52"e distância de 8,717 m confrontando com Abadia Faria de Godoy e Outros, até o vértice 64 de coordenadas N 7.538.177,346 e E 318.103,848 , deste segue com azimute de 324°44'38"e distância de 10,625 m confrontando com Abadia Faria de Godoy e Outros, até o vértice 65 de coordenadas N 7.538.186,022 e E 318.097,715 , deste segue com azimute de 323°59'45"e distância de 30,471 m confrontando com Abadia Faria de Godoy e Outros, até o vértice 66 de coordenadas N 7.538.210,672 e E 318.079,803 , deste segue com azimute de 324°40'0"e distância de 24,517 m confrontando com Abadia Faria de Godoy e Outros, até o vértice 67 de coordenadas N 7.538.230,673 e E 318.065,624 , deste segue com azimute de 324°20'46"e distância de 30,579 m confrontando com Abadia Faria de Godoy e Outros, até o vértice 68 de coordenadas N 7.538.255,520 e E 318.047,800 , deste segue com azimute de 324°20'33"e distância de 32,887 m confrontando com a Rodovia de Acesso ao Balneário de Anaurilândia, até o vértice 69 de coordenadas N 7.538.282,241 e E 318.028,629 , deste segue com azimute de 324°14'16"e distância de 30,627 m confrontando com a Rodovia de Acesso ao Balneário de Anaurilândia, até o vértice 70 de coordenadas N 7.538.307,093 e E 318.010,730 , deste segue com azimute de 324°16'27"e distância de 29,967 m confrontando com a Rodovia de Acesso ao Balneário de Anaurilândia, até o vértice 71 de coordenadas N 7.538.331,421 e E 317.993,232 , deste segue com azimute de 324°16'39"e distância de 30,733 m confrontando com a Rodovia de Acesso ao Balneário de Anaurilândia, até o vértice 72 de coordenadas N 7.538.356,372 e E 317.975,288 , deste segue com azimute de 324°11'7"e distância de 29,520 m confrontando com a Rodovia de Acesso ao Balneário de Anaurilândia, até o vértice 73 de coordenadas N 7.538.380,310 e E 317.958,014 , deste segue com azimute de 324°28'33"e distância de 30,822 m confrontando com a Rodovia de Acesso ao Balneário de Anaurilândia, até o vértice 74 de coordenadas N 7.538.405,395 e E 317.940,105 , deste segue com azimute de 324°13'31"e



GOVERNO DE TRANSFORMAÇÃO

distância de 36,241 m confrontando com a Rodovia de Acesso ao Balneário de Anaurilândia, até o vértice 75 de coordenadas N 7.538.434,724 e E 317.918,816 , deste segue com azimute de 324°28'58"e distância de 27,087 m confrontando com a Rodovia de Acesso ao Balneário de Anaurilândia, até o vértice 76 de coordenadas N 7.538.456,771 e E 317.903,080 , deste segue com azimute de 324°28'56"e distância de 29,904 m confrontando com a Rodovia de Acesso ao Balneário de Anaurilândia, até o vértice 77 de coordenadas N 7.538.481,111 e E 317.885,707 , deste segue com azimute de 324°23'56"e distância de 34,605 m confrontando com a Rodovia de Acesso ao Balneário de Anaurilândia, até o vértice 78 de coordenadas N 7.538.509,248 e E 317.865,562 , deste segue com azimute de 324°13'23"e distância de 31,191 m confrontando com a Rodovia de Acesso ao Balneário de Anaurilândia, até o vértice 79 de coordenadas N 7.538.534,553 e E 317.847,327 , deste segue com azimute de 324°24'49"e distância de 32,722 m confrontando com a Rodovia de Acesso ao Balneário de Anaurilândia, até o vértice 80 de coordenadas N 7.538.561,164 e E 317.828,285 , deste segue com azimute de 324°17'51"e distância de 31,665 m confrontando com a Rodovia de Acesso ao Balneário de Anaurilândia, até o vértice 81 de coordenadas N 7.538.586,878 e E 317.809,806 , deste segue com azimute de 324°20'46"e distância de 31,502 m confrontando com a Rodovia de Acesso ao Balneário de Anaurilândia, até o vértice 82 de coordenadas N 7.538.612,475 e E 317.791,444 , deste segue com azimute de 324°14'21"e distância de 31,317 m confrontando com a Rodovia de Acesso ao Balneário de Anaurilândia, até o vértice 83 de coordenadas N 7.538.637,888 e E 317.773,142 , deste segue com azimute de 324°16'56"e distância de 18,382 m confrontando com a Rodovia de Acesso ao Balneário de Anaurilândia, até o vértice 84 de coordenadas N 7.538.652,812 e E 317.762,411 , deste segue com azimute de 324°6'36"e distância de 12,817 m confrontando com a Rodovia de Acesso ao Balneário de Anaurilândia, até o vértice 85 de coordenadas N 7.538.663,196 e E 317.754,897 , deste segue com azimute de 324°19'39"e distância de 28,349 m confrontando com a Rodovia de Acesso ao Balneário de Anaurilândia, até o vértice 86 de coordenadas N 7.538.686,226 e E 317.738,365 , deste segue com azimute de 324°17'36"e distância de 28,208 m confrontando com a Rodovia de Acesso ao



# Diário Oficial

## Anaurilândia - Estado de Mato Grosso do Sul

### DIOANA - Diário oficial do Município de Anaurilândia - MS

Sexta-feira 19 de Março de 2021

Criado pela Lei nº674 de 06 de Janeiro de 2017  
Ano: 005 Edição: nº1024



GOVERNO DE TRANSFORMAÇÃO

Balneário de Anaurilândia, até o vértice 87 de coordenadas N 7.538.709,131 e E 317.721,902 , deste segue com azimute de 324°15'52"e distância de 30,306 m confrontando com a Rodovia de Acesso ao Balneário de Anaurilândia, até o vértice 88 de coordenadas N 7.538.733,731 e E 317.704,202 , deste segue com azimute de 324°17'29"e distância de 28,472 m confrontando com a Rodovia de Acesso ao Balneário de Anaurilândia, até o vértice 89 de coordenadas N 7.538.756,850 e E 317.687,584 , deste segue com azimute de 324°17'29"e distância de 30,569 m confrontando com a Rodovia de Acesso ao Balneário de Anaurilândia, até o vértice 90 de coordenadas N 7.538.781,672 e E 317.669,742 , deste segue com azimute de 324°13'59"e distância de 41,692 m confrontando com a Rodovia de Acesso ao Balneário de Anaurilândia, até o vértice 91 de coordenadas N 7.538.815,501 e E 317.645,374 , deste segue com azimute de 5°49'41"e distância de 6,574 m confrontando com Abadia Faria de Godoy e Outros, até o vértice 1, ponto final da descrição deste perímetro. Todas as coordenadas aqui descritas estão georreferenciadas ao Sistema Geodésico Brasileiro, encontram-se representadas no Sistema UTM, referenciadas ao Meridiano Central 57° WGr. tendo como Datum o SIRGAS2000. Todos os azimutes e distâncias, área e perímetro foram calculados no plano de projeção UTM.



GOVERNO DE TRANSFORMAÇÃO

Art. 4º Na hipótese de não haver composição amigável, fica o Município autorizado a invocar o caráter de urgência no processo de desapropriação para fins de imissão provisória na posse dos imóveis, nos termos do artigo 15 do Decreto-Lei nº 3.365, de 21 de junho de 1941.

Art. 5º Este Decreto entra em vigor na data de sua publicação, revogadas as disposições em contrário.

Anaurilândia-MS, 18 de Março de 2021.

**EDSON STEFANO TAKAZONO**  
Prefeito Municipal

Vértices	Confrontações	Matrícula
1 ao 2	Abadia Faria de Godoy e Outros	2856
2 ao 30	a Rodovia de Acesso ao Balneário de Anaurilândia	-
30 ao 68	Abadia Faria de Godoy e Outros	2856
68 ao 91	a Rodovia de Acesso ao Balneário de Anaurilândia	-
91 ao 1	Abadia Faria de Godoy e Outros	2856

Art. 2º Ficam os servidores públicos municipais autorizados a adentrar no imóvel declarado de utilidade pública a fim de promoverem medições e levantamentos que se fizerem necessários.

Art. 3º As despesas com a execução deste Decreto correrão à conta do Orçamento Geral do Município.